

Ein neuer PLATZ für ALLE

ERGEBNIS VORENTWURF



Beteiligungsprozess

2023

Gewerbeabend HPP 27.6.2023
Stadtteilstadt mit Infostand 1.7.2023
Auftaktveranstaltung 11.7.2023
Onlineplattform/Jugendumfrage 1.7. -15.9.2023
1. Sanierungszeitung + Mitmachpostkarten Sept. 2023
Bürgerworkshop 21.11.2023

2024

ATU 21.2.2024
2. Sanierungszeitung Febr. 2024
Tag der Städtebauförderung 3.5.2024
Faktencheck April – August 2024
ATU 23.10.2024

2025

Beteiligungsveranstaltung 6.2.2025
Wir hören zu 20.3.2025
3. Sanierungszeitung April 2025
ATU 7.5.2025
GR 30.7.2025

Planungsprozess

3 erste Planungsideen



3 Vorentwurfsvarianten

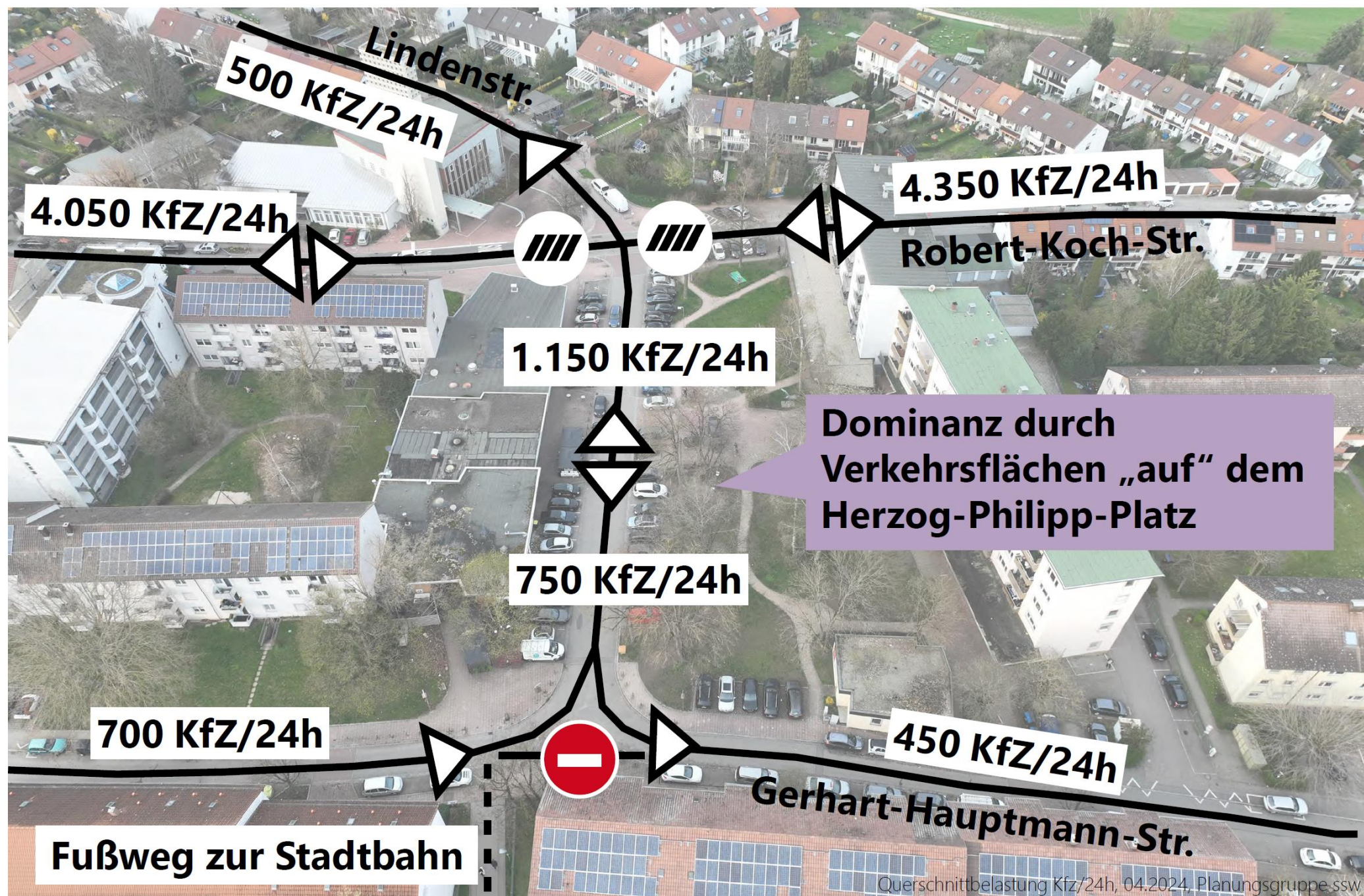


2 Vorentwurfsvarianten



Finaler Vorentwurf

Verkehrsanalyse
Bestand



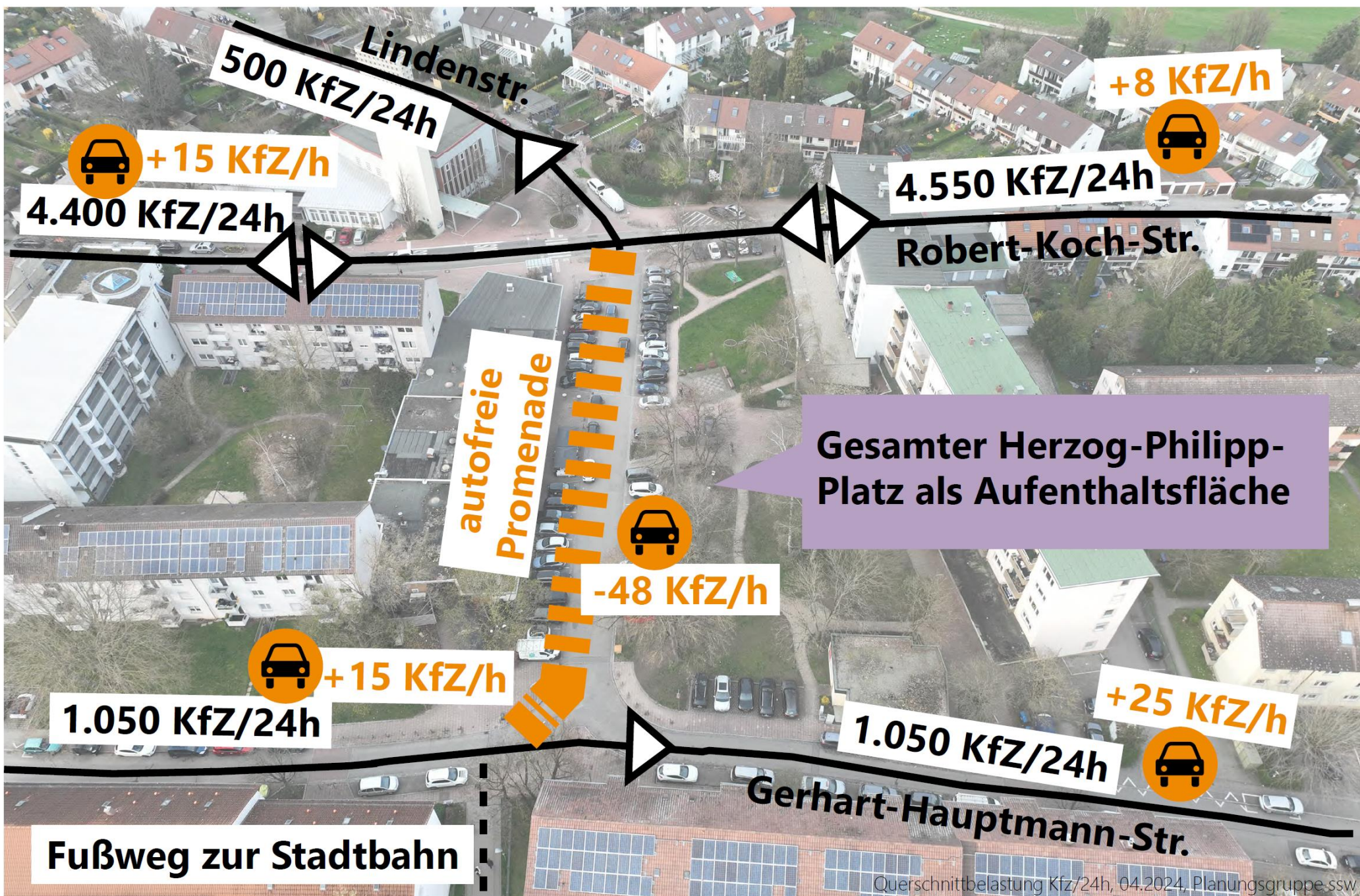
Verkehrsprognose

V 1

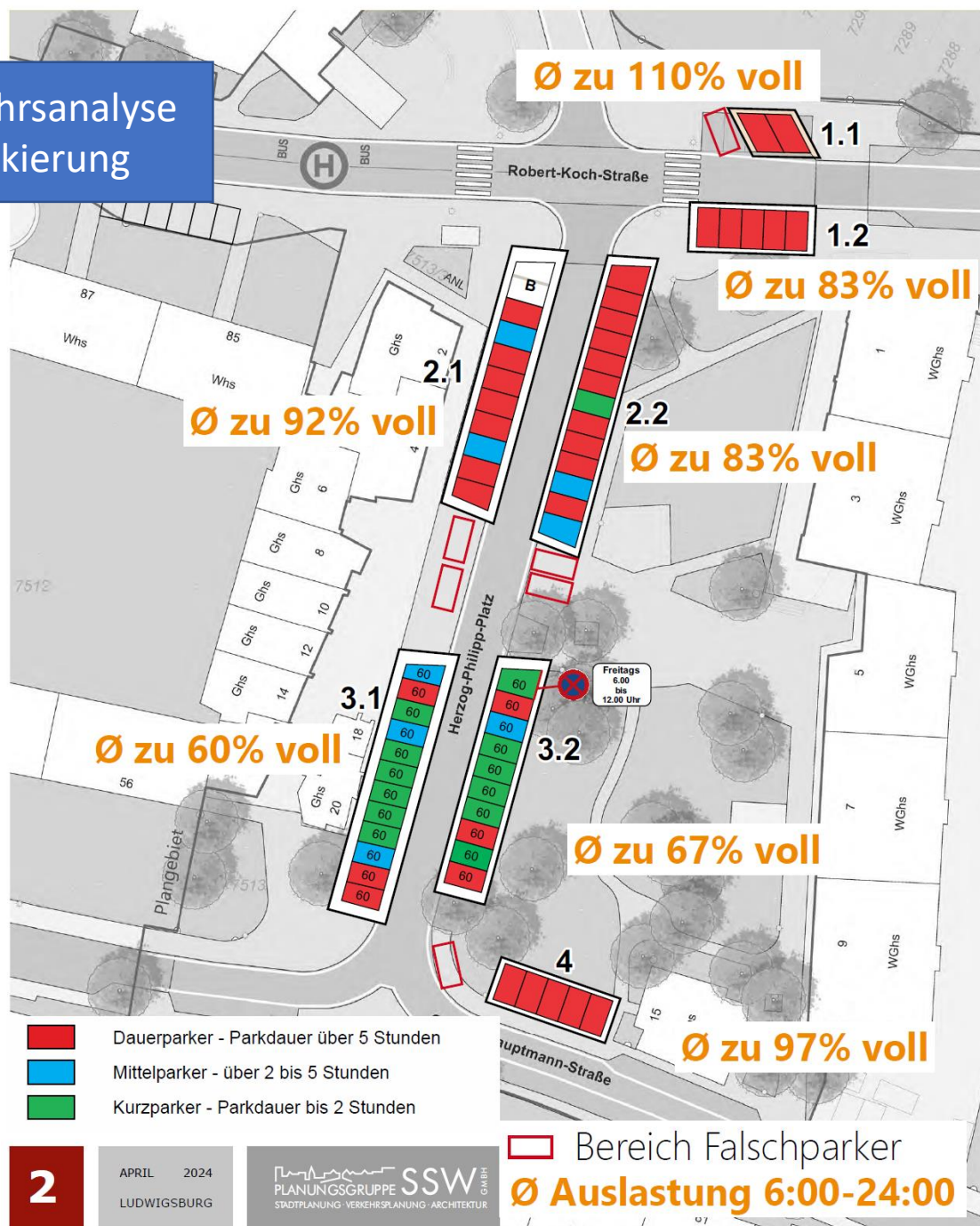


Querschnittbelastung Kfz/24h, 04.2024, Planungsgruppe-ssw

Verkehrsprognose

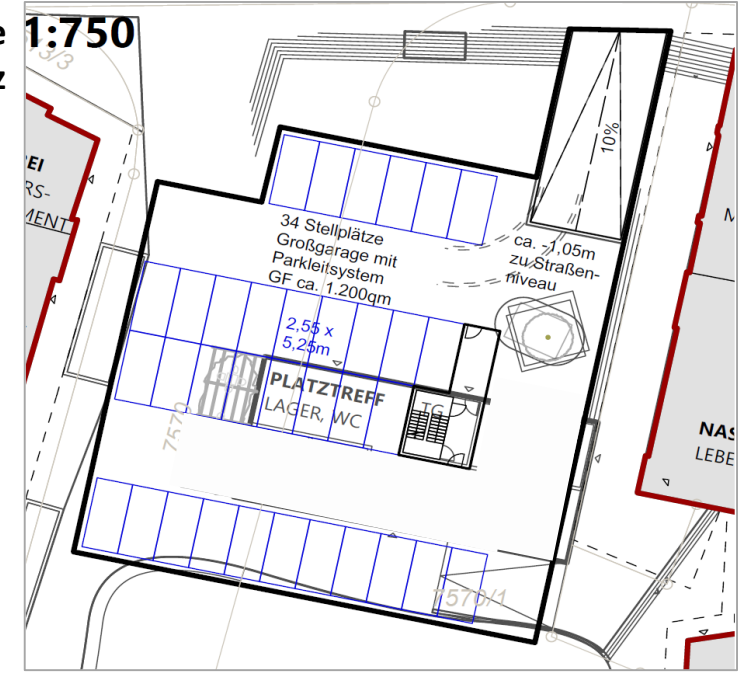


Verkehrsanalyse Parkierung



Machbarkeitsstudie TG Herzog-Philipp-Platz

1:750



P Private Parkierungspotentiale



VORENTWURF



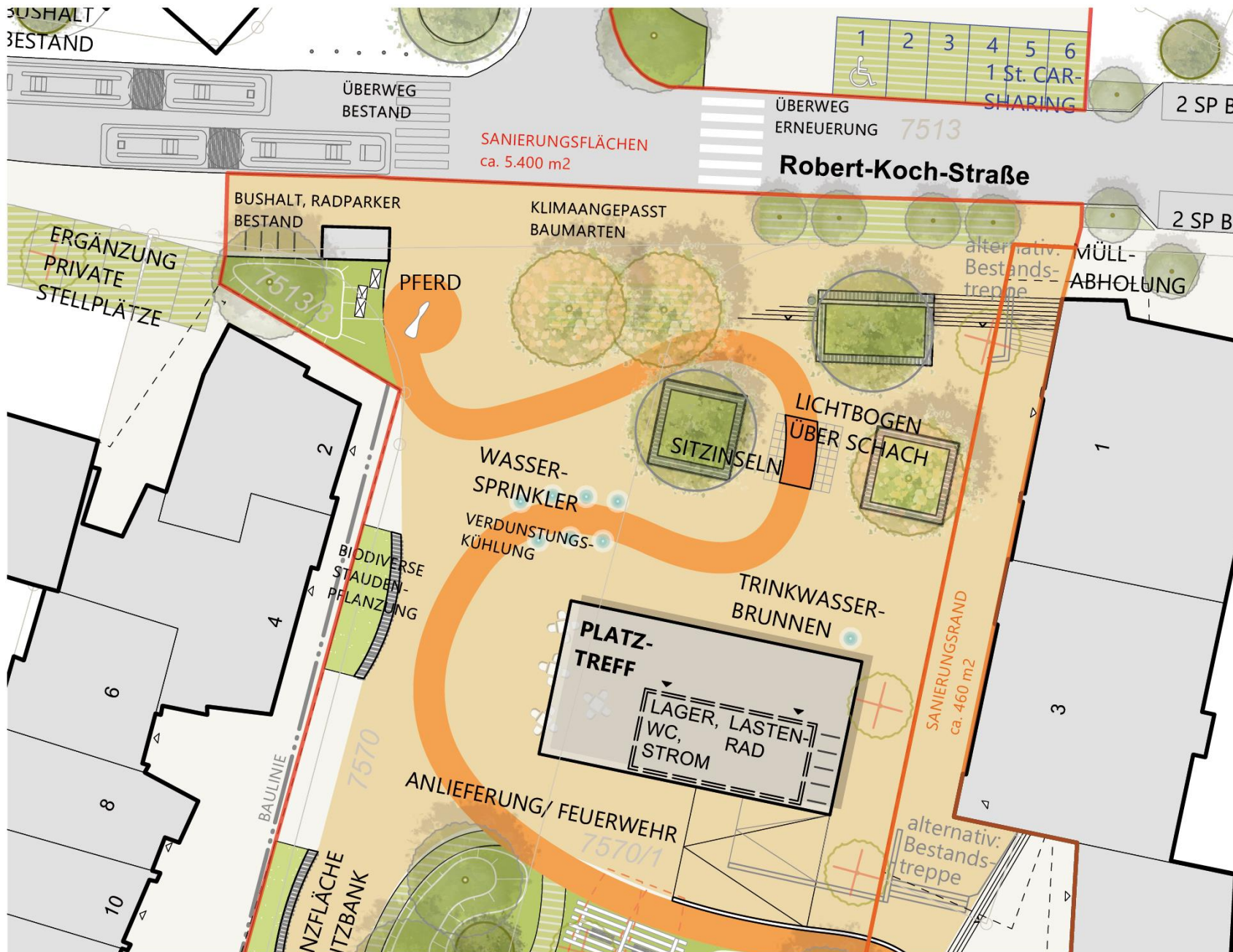
KERNPUNKTE

- **Platz autofrei**
- **Promenade** als großzügige und sichere Durchwegung
- **Parkierung** an den Platzrändern, tagsüber zeitl. begrenzt
- **Zweiteilung:**
 Nordteil - **Großer Platzbereich** mit Pavillon
 Südteil - **Grünanlage** (Grünfläche neu: 2.200 qm, bisher 1.800 qm)
- **Aktiv- und Erlebnispfad**

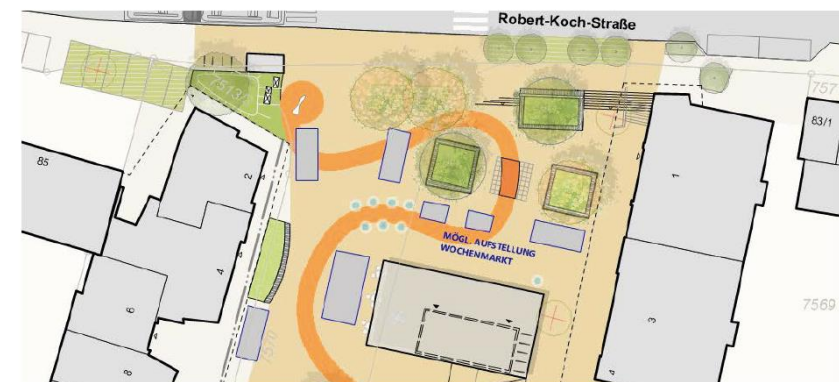
 Plattenbelag Platz, z.T. wasserdurchl.	 Rasenfugenpflaster	 Baum Bestand			
 Pflasterfläche Gehweg u. Platzränder, wasserdurchl.	 Rasen Spielrasen	 Baum Bestand entfernt			
 Asphalt Straße	 Fallschutzbelag Holzhackschnitzel	 Baum Neupflanzung			
 Aktionspfad	 Stauden & Sträucher Mischpflanzung	 <table border="1"><tr><td>24</td><td>25</td><td>26</td></tr></table> STELLPLÄTZE Anzahl öffentl. SP am Platz	24	25	26
24	25	26			

STELLPLATZBILANZ HPP


Öffentl. SP am Platz:	26 (Bestand: 57)
Öffentl. SP Straßenraum:	(Bestand: 6)
Radparker:	17



- Lebendige und **multifunktionale Aufenthaltsfläche und Treffpunkt für Alle** im Zentrum der Parksiedlung
- **Freizeit- und Veranstaltungsfläche** für die Siedlung (Schach, Wasserspiel, Sitzinseln, große Stadtteilstafe und regelmäßige Kleinveranstaltungen, Wochenmarkt)
- „**Pavillon**“ als **sozialer Gemeinschaftsanker** mit Wetterschutz und Infrastruktur (Lager, Strom, etc.), fassende Raumkante
- **Infrastrukturpunkt** (Bus, Rad, Lastenrad, Sharing, Trinkbrunnen)
- **Verschattet und „wasser-gekühlt“**




VORENTWURF GROSSER PLATZ





- Grüner Freibereich als **Bewegungs- und Entspannungsraum** mit differenzierten Erlebnis-Bausteinen (mehrere Spielelemente, Bücherbaum, spezielle Sitzelemente, Freie Aneignungsfläche z.B. für Sportgruppen/ Picknick, etc.)
- Grüne kühlende „Lunge“ für den Platz/ die Siedlung, Retentionsflächen
- Erhalt Großbäume und Neupflanzungen

VORENTWURF GRÜNANLAGE





Was ist und kann der „Aktionspfad“?

Notwendige Durchwegung,
Vernetzung mit Siedlung &
innerhalb Platz



Was ist und kann der „Aktionspfad“?

Notwendige Durchwegung, Vernetzung mit Siedlung & innerhalb Platz

Verbindungselement der Angebote und Orientierung

Erkennungsmerkmal und Identität, markantes Gestaltungselement

Markierung Platzeingänge, Anziehungspunkt

Aktivelement für freies Spiel & „Bewegungsanimation“: Gehen, Sitzen, Klettern, Fahren, Hüpfen, Rennen, Balancieren, hoch-runter

Funktionselement mit Infrastruktur (Radparker, Beleuchtung, etc.)

Kostenärmer als Platzbelag

VORENTWURF AKTIONSPFAD



Was ist und kann der „Aktionspfad“?

> Linienspiel & Gestalterische Verbindung





Nächster Schritt:

- Entwurfsplanung und Kostenberechnung
- Beteiligungsangebote für Planungsdetails