





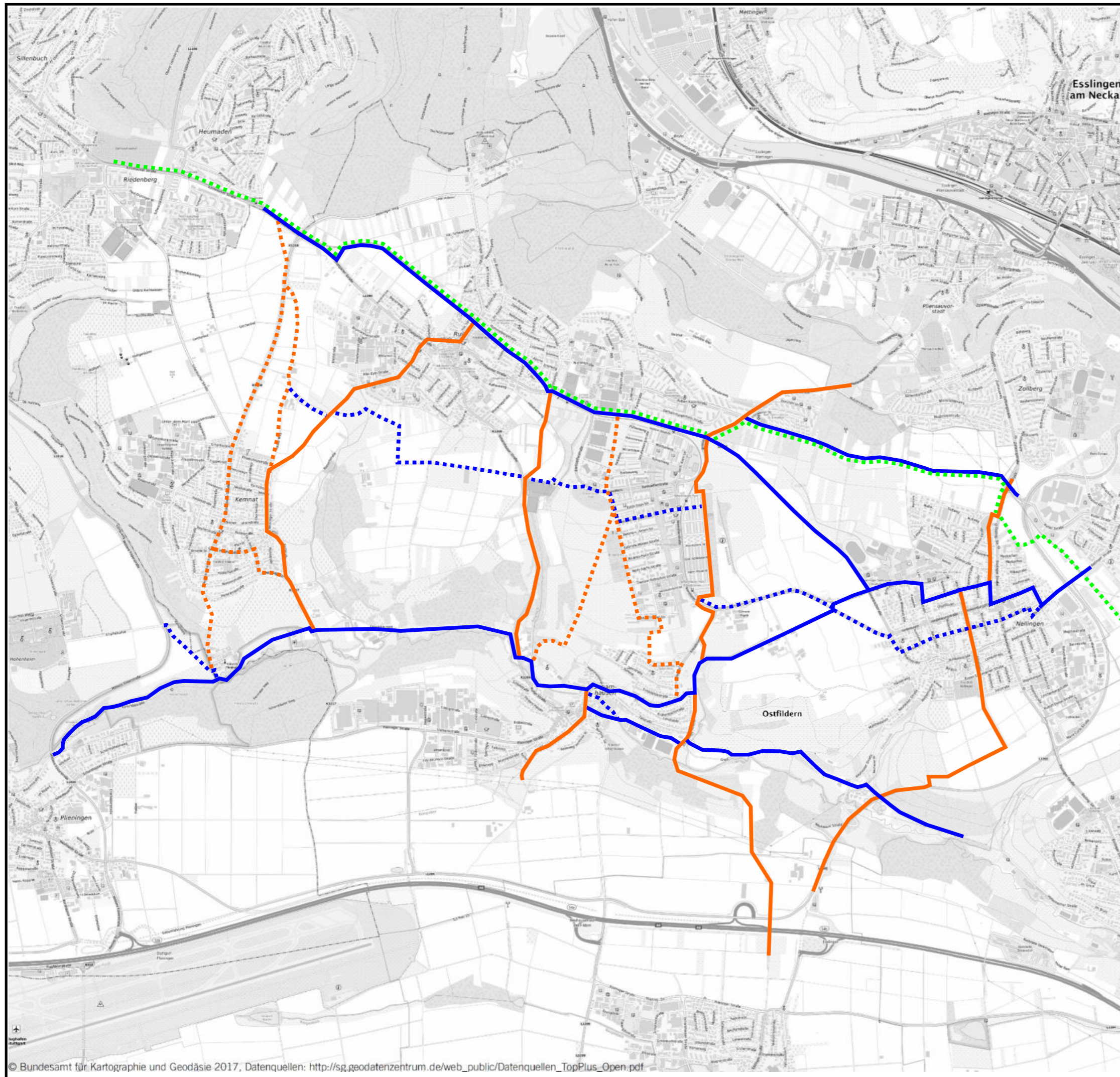

Anhang 2

Maßnahmen & Potenziale

HAUPTTRADROUTEN /-NEBENROUTEN

LEGENDE

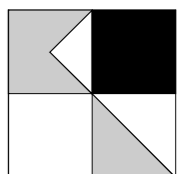
-  Nord-Süd Achsen
-  Nord-Süd Achsen
-  Ost-West Achsen
-  Ost-West Achsen
-  mögliche Radschnellwege

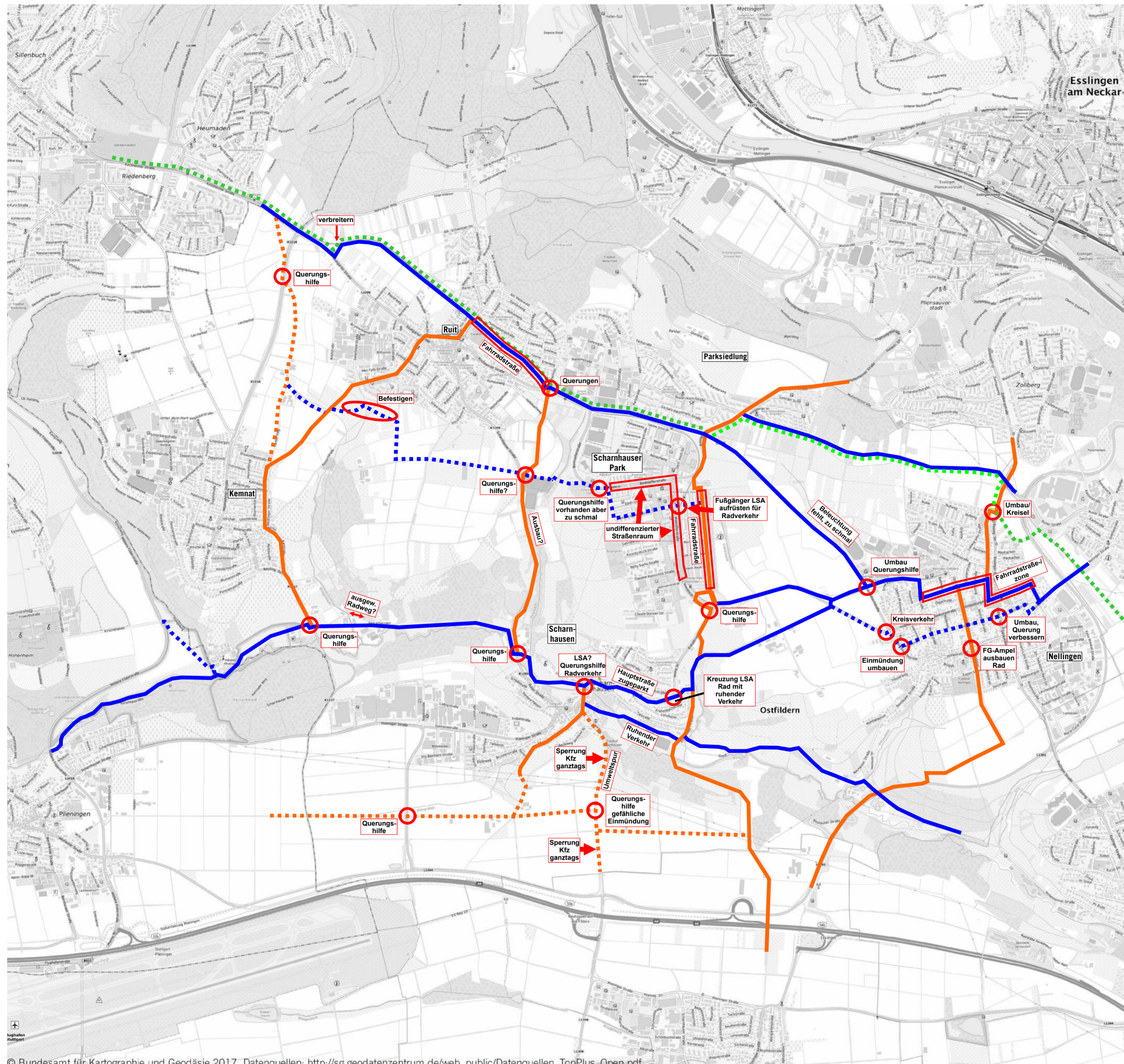


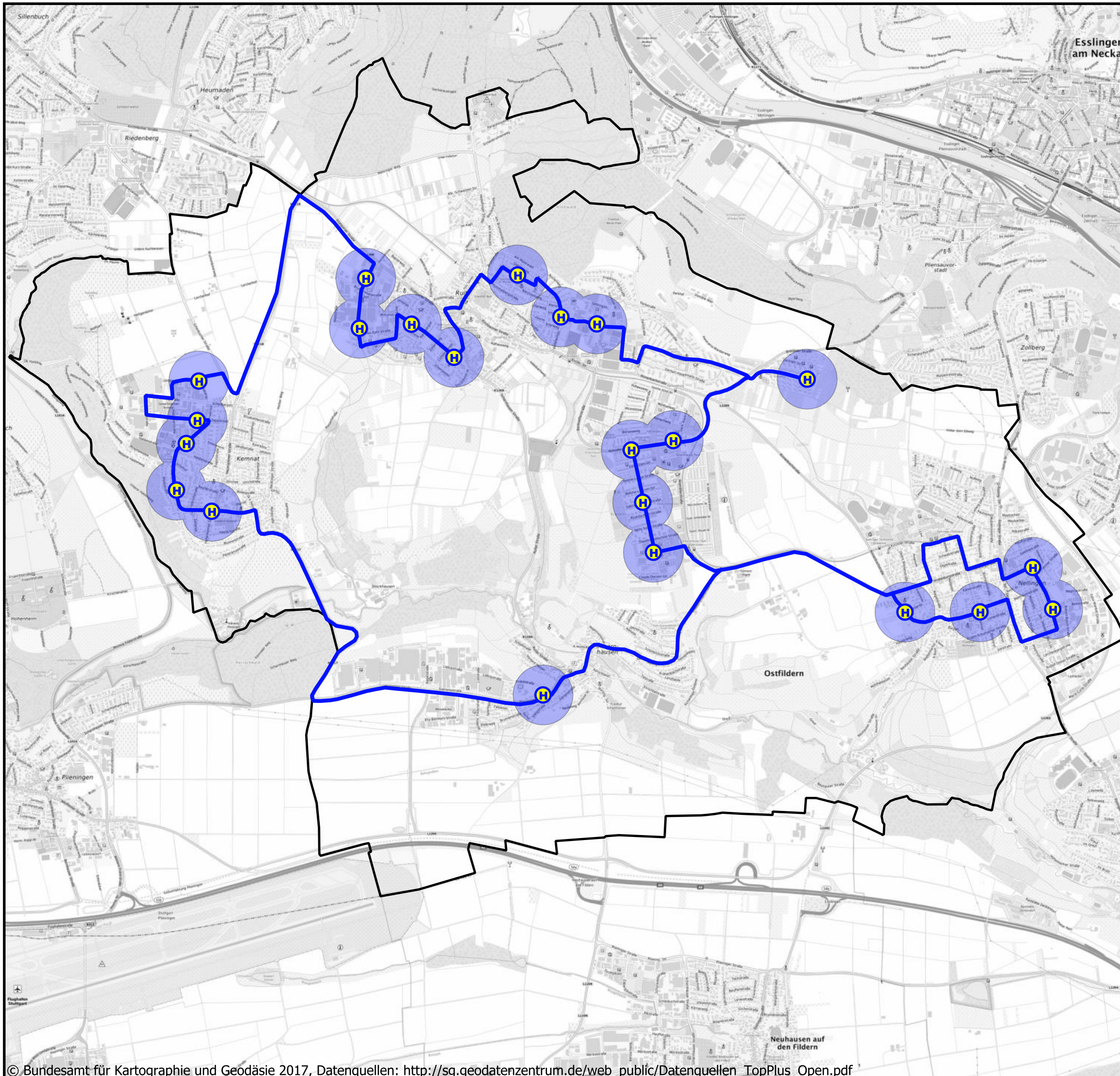
STADT OSTFILDERN
UMSETZUNGSSTRATEGIE MOBILITÄT

R10

KOEHLER & LEUTWEIN
Ingenieurbüro für Verkehrswesen










ÖFFENTLICHER VERKEHR
Ringbuslinie Vorschlag

LEGENDE

-  Haltestelle Ringbuslinie
-  Ringbuslinie
-  300m Erschließung durch neue Haltestellen



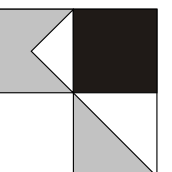
Auf DIN A3 in Maßstab 1:38.000

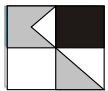
03/23

STADT OSTFILDERN
UMSETZUNGSSTRATEGIE MOBILITÄT

Ö2

KOEHLER & LEUTWEIN
Ingenieurbüro für Verkehrswesen





Ostfildern Ringbuslinie Fahrtdauer

Ortsteil	Haltestelle	Fahrtdauer [m:s] ab letzter Haltestelle	Fahrtdauer [h:m:s] Gesamt
Parksiedlung	Königsberger Straße	00:00	00:00:00
Scharnhäuser Park	Bonhoefferstraße	03:27	00:03:27
Scharnhäuser Park	Theodor-Rothschild-Straße	01:14	00:04:41
Scharnhäuser Park	Gabriele-Mürter-Straße	01:37	00:06:18
Scharnhäuser Park	Helmuth-Hirth-Straße	02:15	00:08:33
Scharnhäuser Park	Kreuzbrunnen	01:09	00:09:42
Nellingen	Rinnenbachstraße	04:32	00:14:14
Nellingen	Wilhelmstraße	01:53	00:16:07
Nellingen	Denkendorfer Straße	01:37	00:17:44
Nellingen	Uhlandstraße	01:43	00:19:27
Nellingen	Schillerstraße	01:17	00:20:44
Nellingen	Kaiserstraße	01:01	00:21:45
Nellingen	Hindenburgstraße	00:49	00:22:34
Nellingen	Ostfildern	01:29	00:24:03
Nellingen	Schulzentrum	01:06	00:25:09
Scharnhäuser	Sonnenhalde	06:23	00:31:32
Scharnhäuser	Lenzhalde	01:26	00:32:58
Scharnhäuser	Rathaus	01:34	00:34:32
Scharnhäuser	Fröbelstraße	01:37	00:36:09
Scharnhäuser	Plieninger Straße	01:26	00:37:35
Kemnat	Reutlinger Straße	06:40	00:44:15
Kemnat	Altes Rathaus	02:15	00:46:30
Kemnat	Birkacher Straße	01:11	00:47:41
Kemnat	Panoramastraße	01:17	00:48:58
Kemnat	Mergenthalerstraße	01:28	00:50:26
Kemnat	Zeppelinstraße	01:17	00:51:43
Kemnat	Hagäckerstraße	01:04	00:52:47
Kemnat	Gutenbergstraße	01:01	00:53:48
Kemnat	Schönbergstraße	01:09	00:54:57
Kemnat	Baedekerstraße	01:17	00:56:14
Ruit	Senefeldstraße	06:53	01:03:07
Ruit	Riedstraße	01:20	01:04:27
Ruit	Schönbuchstraße	02:04	01:06:31
Ruit	Roßbergstraße	01:29	01:08:00
Ruit	Ruit	02:15	01:10:15
Ruit	Nelkenweg	01:37	01:11:52
Ruit	Waldheimstraße	01:42	01:13:34
Ruit	Nielsenstraße	01:08	01:14:42
Parksiedlung	Parkstraße	02:02	01:16:44
Parksiedlung	Herzog-Philipp-Platz	01:33	01:18:17
Parksiedlung	Königsberger Straße	02:30	01:20:47

Neue vorgeschlagene Haltestellen sind farblich markiert

ÖFFENTLICHER VERKEHR

Vorschlag Kemnat

LEGENDE

Buslinien

- Bus 73
- Bus 122
- Bus 120
- Bus 816
- Bus 131
- Bus 130
- Bus 119
- Bus N19
- Bus N22

U-Bahn-Linie

Ringbuslinie

 Bushaltestelle (Bestand)

 Haltestellen U-Bahn

 Haltestelle Ringbuslinie

 300 m-Erschließung Bus (Bestand)

 300 m Erschließung neue Haltestellen

 600m Erschließung U-Bahn

 Taxi

 Carsharing

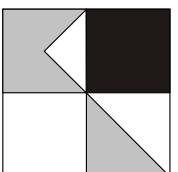
Auf DIN A3 in Maßstab 1:8.000

09/23

STADT OSTFILDERN
UMSETZUNGSSTRATEGIE MOBILITÄT

04

KOEHLER & LEUTWEIN
Ingenieurbüro für Verkehrswesen



ÖFFENTLICHER VERKEHR

Vorschlag Nellingen

LEGENDE

Buslinien

- Bus 73
- Bus 122
- Bus 120
- Bus 816
- Bus 131
- Bus 130
- Bus 119
- Bus N19
- Bus N22

U-Bahn-Linie

Ringbuslinie

Bushaltestelle (Bestand)

Haltestellen U-Bahn

Haltestelle Ringbuslinie

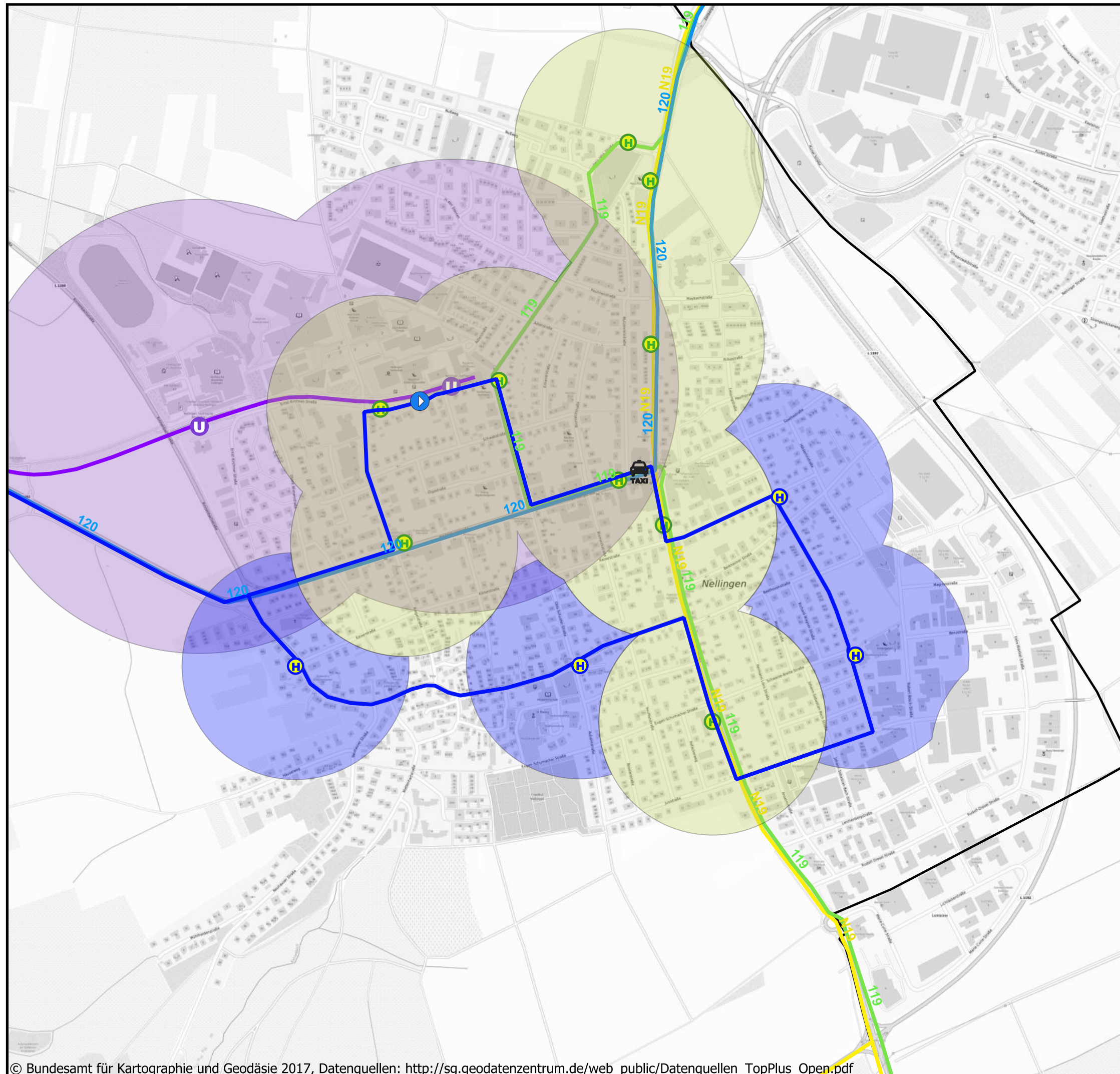
300 m-Erschließung Bus (Bestand)

300 m Erschließung neue Haltestellen

600m Erschließung U-Bahn

Taxi

Carsharing



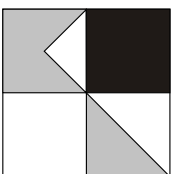
Auf DIN A3 in Maßstab 1:10.000

09/23

STADT OSTFILDERN
UMSETZUNGSSTRATEGIE MOBILITÄT

05

KOEHLER & LEUTWEIN
Ingenieurbüro für Verkehrswesen



ÖFFENTLICHER VERKEHR

Vorschlag Parksiedlung

LEGENDE

Buslinien

- Bus 73
- Bus 122
- Bus 120
- Bus 816
- Bus 131
- Bus 130
- Bus 119
- Bus N19
- Bus N22

U-Bahn-Linie

Ringbuslinie

Bushaltestelle (Bestand)

Haltestellen U-Bahn

Haltestelle Ringbuslinie

300 m-Erschließung Bus (Bestand)

300 m Erschließung neue Haltestellen

600m Erschließung U-Bahn

Taxi

Carsharing



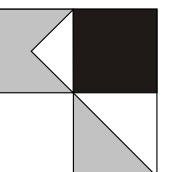
Auf DIN A3 in Maßstab 1:8.000

09/23

STADT OSTFILDERN
UMSETZUNGSSTRATEGIE MOBILITÄT

06

KOEHLER & LEUTWEIN
Ingenieurbüro für Verkehrswesen



ÖFFENTLICHER VERKEHR

Vorschlag Ruit

LEGENDE

Buslinien

- Bus 73
- Bus 122
- Bus 120
- Bus 816
- Bus 131
- Bus 130
- Bus 119
- Bus N19
- Bus N22

U-Bahn-Linie

Ringbuslinie

 Bushaltestelle (Bestand)

 Haltestellen U-Bahn

 Haltestelle Ringbuslinie

 300 m-Erschließung Bus (Bestand)

 300 m Erschließung neue Haltestellen

 600m Erschließung U-Bahn

 Taxi

 Carsharing

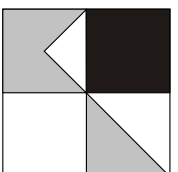
Auf DIN A3 in Maßstab 1:11.000

09/23

STADT OSTFILDERN
UMSETZUNGSSTRATEGIE MOBILITÄT

Ö7

KOEHLER & LEUTWEIN
Ingenieurbüro für Verkehrswesen



ÖFFENTLICHER VERKEHR

Vorschlag Scharnhausen

LEGENDE

Buslinien

- Bus 73
- Bus 122
- Bus 120
- Bus 816
- Bus 131
- Bus 130
- Bus 119
- Bus N19
- Bus N22

U-Bahn-Linie

Ringbuslinie

 Bushaltestelle (Bestand)

 Haltestellen U-Bahn

 Haltestelle Ringbuslinie

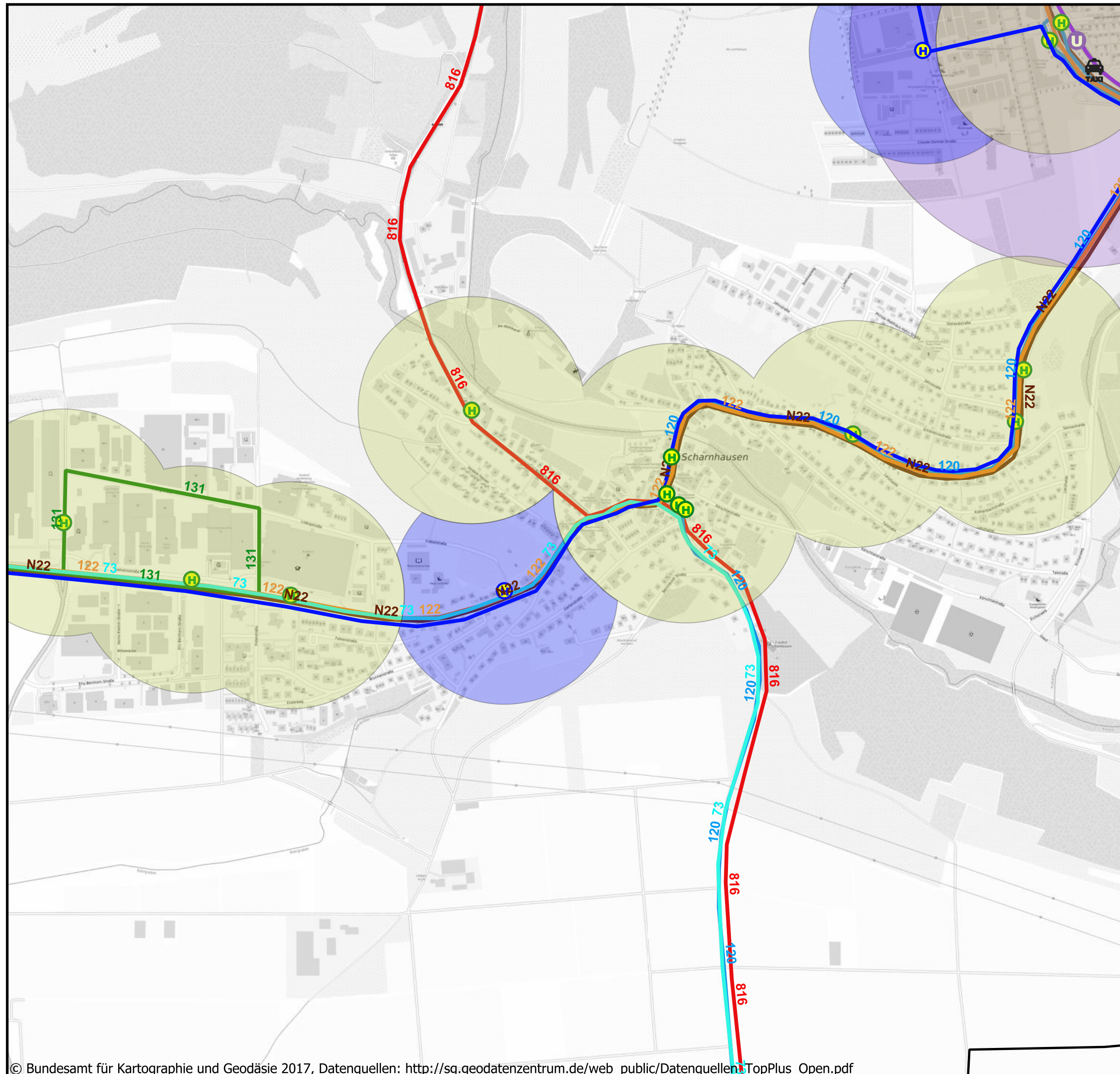
 300 m-Erschließung Bus (Bestand)

 300 m Erschließung neue Haltestellen

 600m Erschließung U-Bahn

 Taxi

 Carsharing



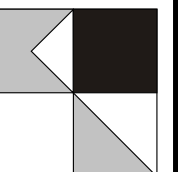
Auf DIN A3 in Maßstab 1:10.000

09/23

STADT OSTFILDERN
UMSETZUNGSSTRATEGIE MOBILITÄT

08

KOEHLER & LEUTWEIN
Ingenieurbüro für Verkehrswesen



ÖFFENTLICHER VERKEHR

Vorschlag Scharnhäuser Park

LEGENDE

Buslinien

- Bus 73
- Bus 122
- Bus 120
- Bus 816
- Bus 131
- Bus 130
- Bus 119
- Bus N19
- Bus N22

U-Bahn-Linie

Ringbuslinie

 Bushaltestelle (Bestand)

 Haltestellen U-Bahn

 Haltestelle Ringbuslinie

 300 m-Erschließung Bus (Bestand)

 300 m Erschließung neue Haltestellen

 600m Erschließung U-Bahn

 Taxi

 Carsharing

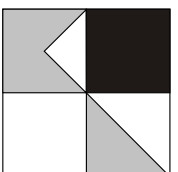
Auf DIN A3 in Maßstab 1:8.000

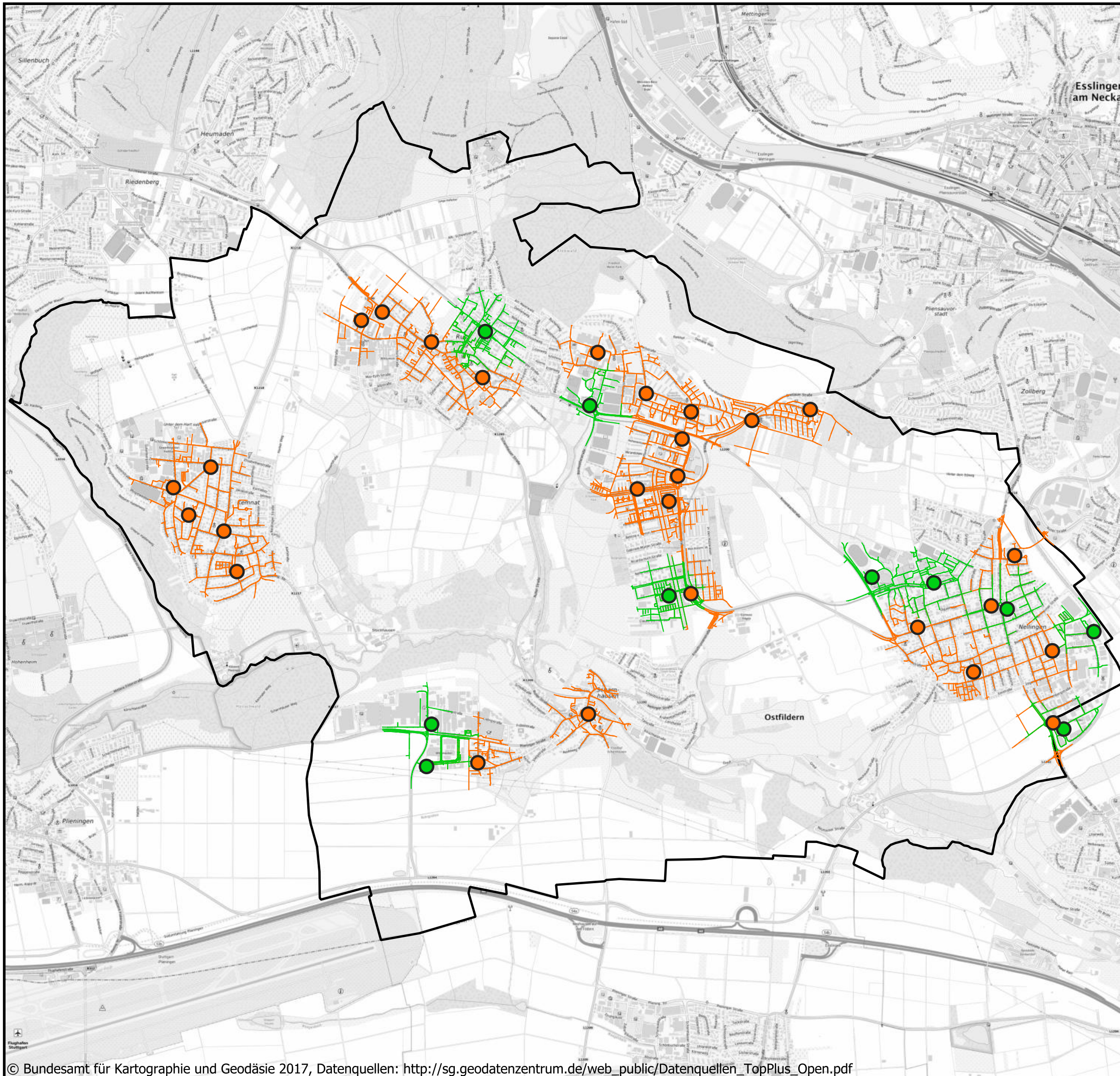
09/23

STADT OSTFILDERN
UMSETZUNGSSTRATEGIE MOBILITÄT

09


KOEHLER & LEUTWEIN
Ingenieurbüro für Verkehrswesen





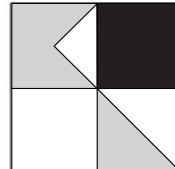
LADESTATIONEN
Erreichbarkeit

LEGENDE
E-Ladesäulen
● vorhanden
● mögliche Standorte
— Isochronen 5 Minuten Fußweg




Auf DIN A3 in Maßstab 1:38.000 03/23

STADT OSTFILDERN
UMSETZUNGSSTRATEGIE MOBILITÄT **L1**

KOEHLER & LEUTWEIN
Ingenieurbüro für Verkehrswesen 

© Bundesamt für Kartographie und Geodäsie 2017, Datenquellen: http://sg.geodatenzentrum.de/web_public/Datenquellen_TopPlus_Open.pdf

Lage Mobilitätsstationen Kemnat



LEGENDE

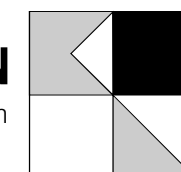
Art der Mobilitätsstationen

- ① Premium
- ② Medium
- ③ Wohngebiet

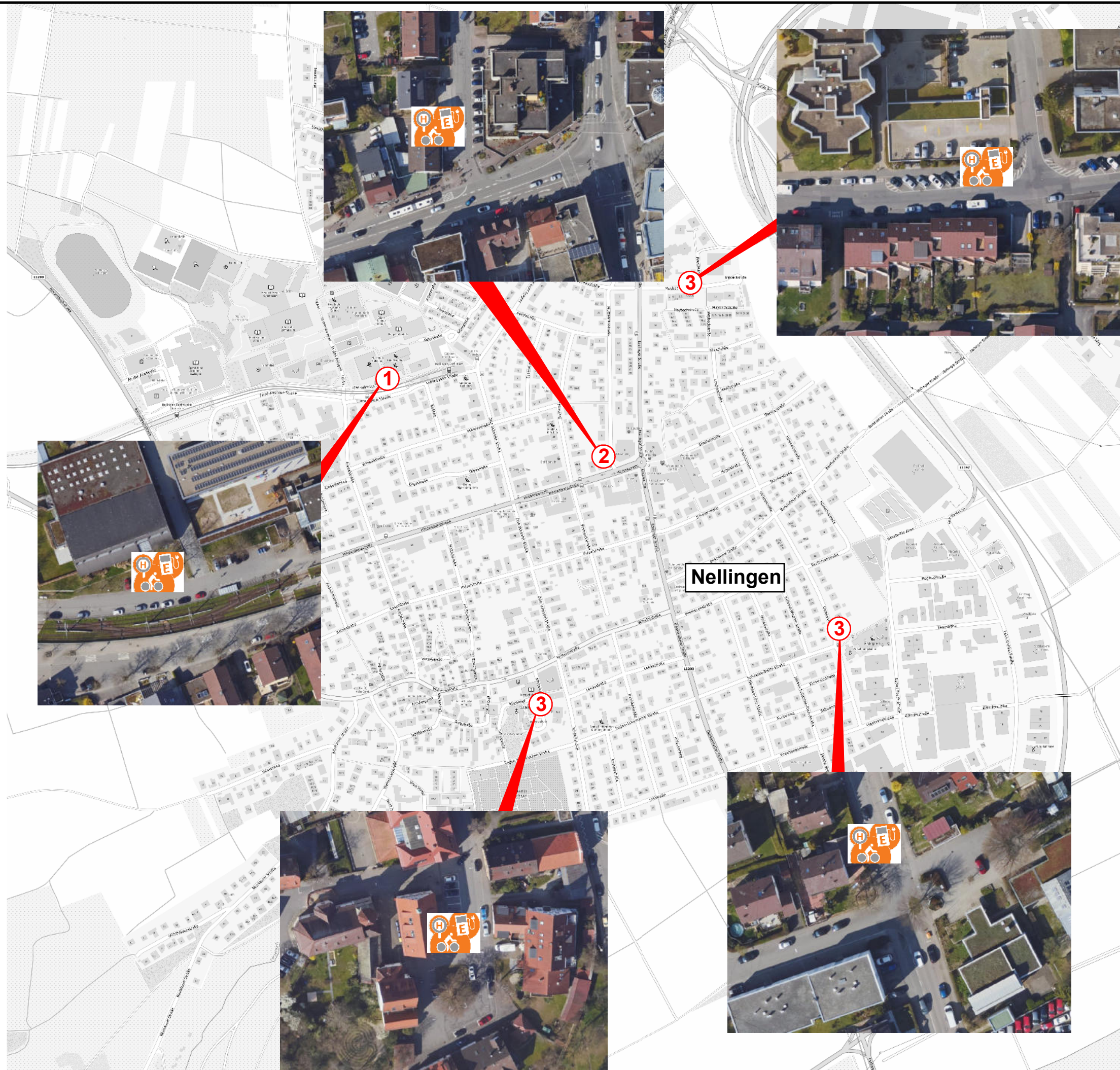
STADT OSTFILDERN
UMSETZUNGSSTRATEGIE MOBILITÄT

S1

KOEHLER & LEUTWEIN
Ingenieurbüro für Verkehrswesen



Lage Mobilitätsstationen Nellingen



LEGENDE

Art der Mobilitätsstationen

① Premium

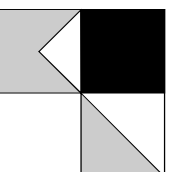
② Medium

③ Wohngebiet

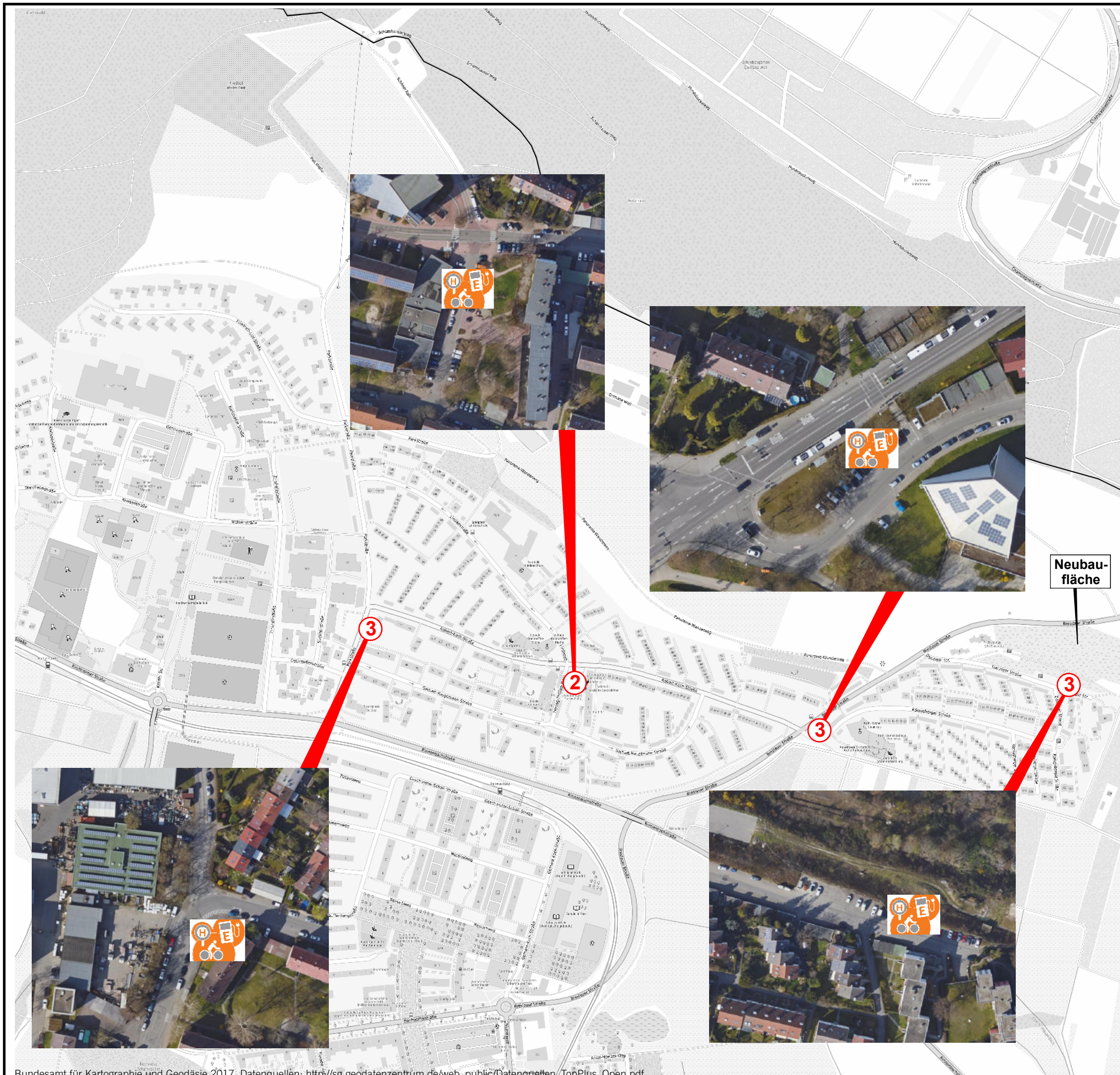

STADT OSTFILDERN
UMSETZUNGSSTRATEGIE MOBILITÄT

S2

KOEHLER & LEUTWEIN
Ingenieurbüro für Verkehrswesen



Lage Mobilitätsstationen Parksiedlung



LEGENDE

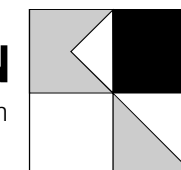
Art der Mobilitätsstationen

- ① Premium
- ② Medium
- ③ Wohngebiet

STADT OSTFILDERN
UMSETZUNGSSTRATEGIE MOBILITÄT


S3

KOEHLER & LEUTWEIN
Ingenieurbüro für Verkehrswesen



Lage Mobilitätsstationen

Ruit



LEGENDE

Art der Mobilitätsstationen

① Premium

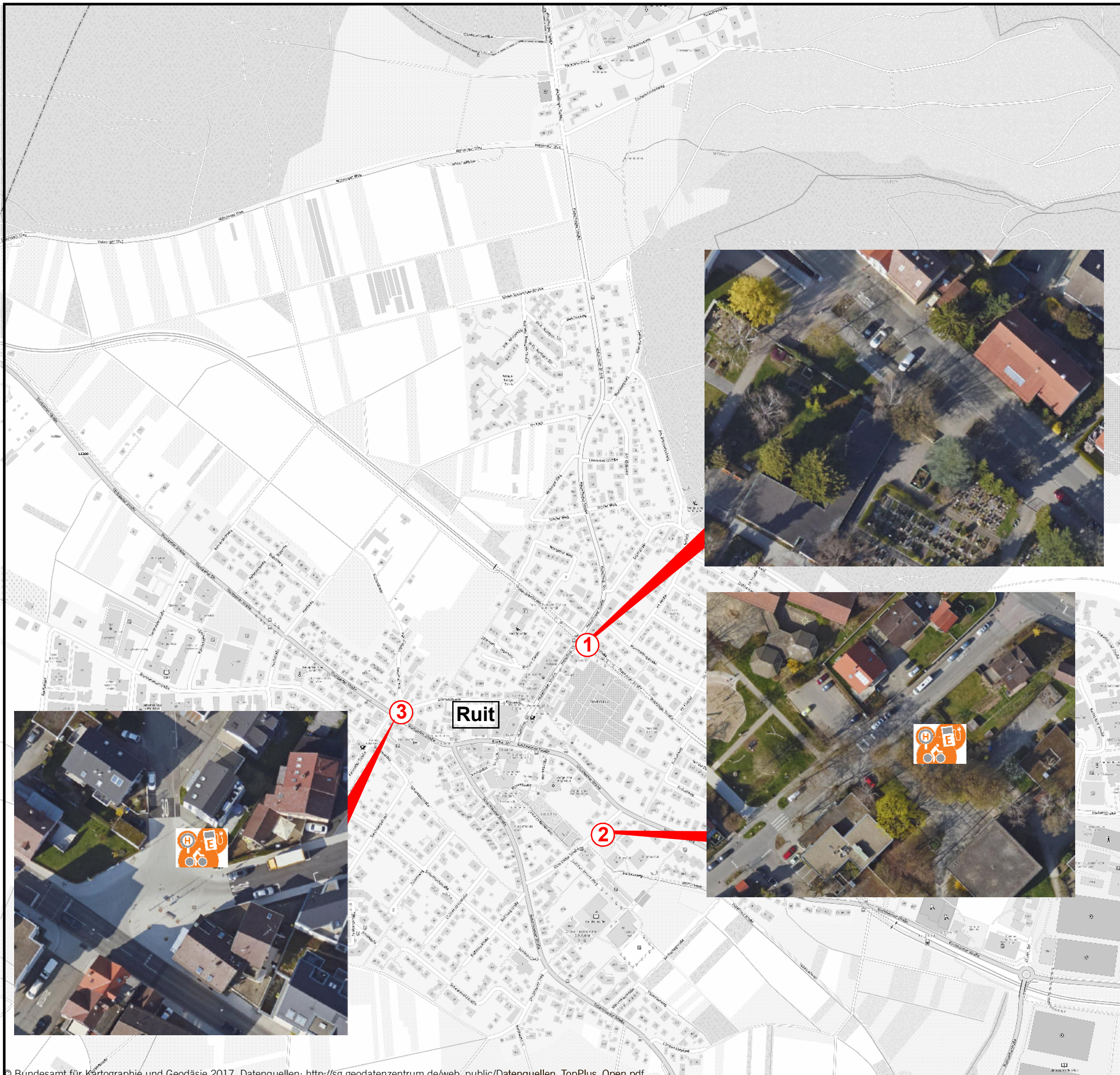
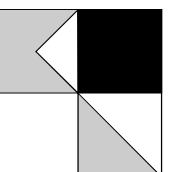
② Medium

③ Wohngebiet


STADT OSTFILDERN
UMSETZUNGSSTRATEGIE MOBILITÄT

S4

KOEHLER & LEUTWEIN
Ingenieurbüro für Verkehrswesen



Lage Mobilitätsstationen Scharnhausen



LEGENDE

Art der Mobilitätsstationen

① Premium

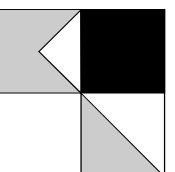
② Medium

③ Wohngebiet

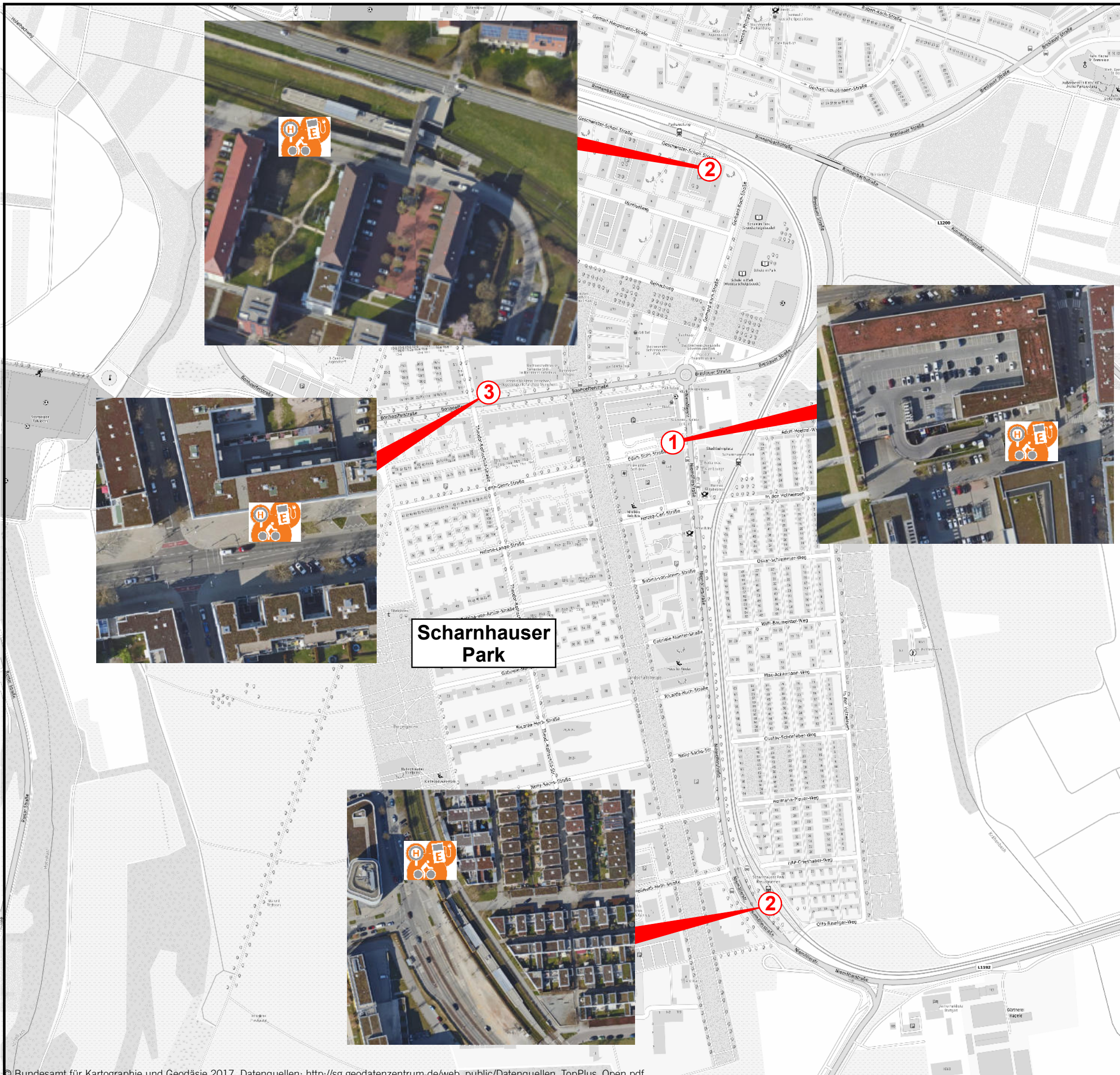
STADT OSTFILDERN
UMSETZUNGSSTRATEGIE MOBILITÄT

S5

KOEHLER & LEUTWEIN
Ingenieurbüro für Verkehrswesen



Lage Mobilitätsstationen Scharnhäuser Park



Scharnhäuser Park

LEGENDE

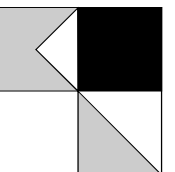
Art der Mobilitätsstationen

- ① Premium
- ② Medium
- ③ Wohngebiet

STADT OSTFILDERN
UMSETZUNGSSTRATEGIE MOBILITÄT

S6







KOEHLER & LEUTWEIN
Ingenieurbüro für Verkehrswesen



MOBILITÄTSSTATIONEN

Kemnat Friedhof

LEGENDE

-  Flächen Eigentum der Stadt
-  Fahrradstellplätze
-  Ladestationen
-  Carsharing
-  Informationsstele
-  Servicestation



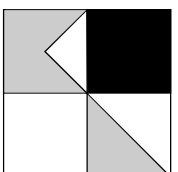
Auf DIN A3 in Maßstab 1:500

09/22

STADT OSTFILDERN
UMSETZUNGSSTRATEGIE MOBILITÄT

S7

KOEHLER & LEUTWEIN
Ingenieurbüro für Verkehrswesen



MOBILITÄTSSTATIONEN

Kemnat Mergenthaler Straße

LEGENDE

- Flächen Eigentum der Stadt
- Fahrradstellplätze
- Ladestationen
- Carsharing
- Informationsstele
- Servicestation



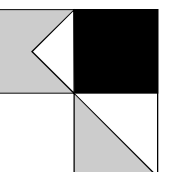
Auf DIN A3 in Maßstab 1:500

09/22

STADT OSTFILDERN
UMSETZUNGSSTRATEGIE MOBILITÄT

S8

KOEHLER & LEUTWEIN
Ingenieurbüro für Verkehrswesen



MOBILITÄTSSTATIONEN

Kemnat Rosenstraße

LEGENDE

- Flächen Eigentum der Stadt
- Fahrradstellplätze
- Ladestationen
- Carsharing
- Informationsstele
- Servicestation



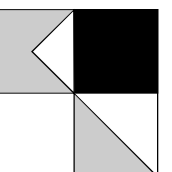
Auf DIN A3 in Maßstab 1:500

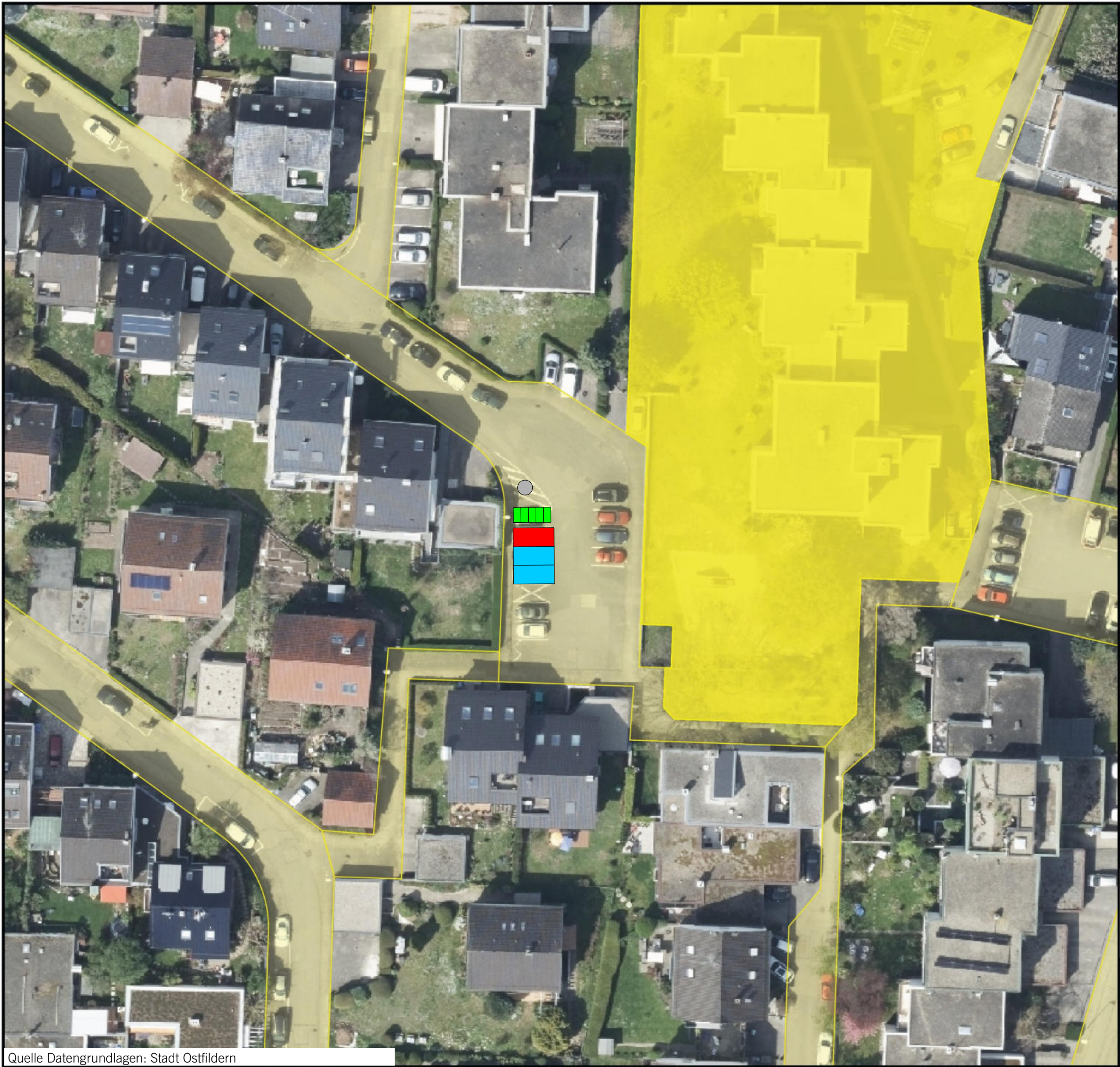
09/22

STADT OSTFILDERN
UMSETZUNGSSTRATEGIE MOBILITÄT

S9

KOEHLER & LEUTWEIN
Ingenieurbüro für Verkehrswesen





MOBILITÄTSSTATIONEN
Kemnat Schafhof

LEGENDE

- Flächen Eigentum der Stadt
- Fahrradstellplätze
- Ladestationen
- Carsharing
- Informationsstele



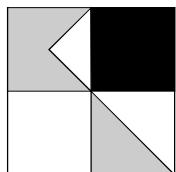
Auf DIN A3 in Maßstab 1:500

09/22

STADT OSTFILDERN
UMSETZUNGSSTRATEGIE MOBILITÄT

S10

KOEHLER & LEUTWEIN
Ingenieurbüro für Verkehrswesen

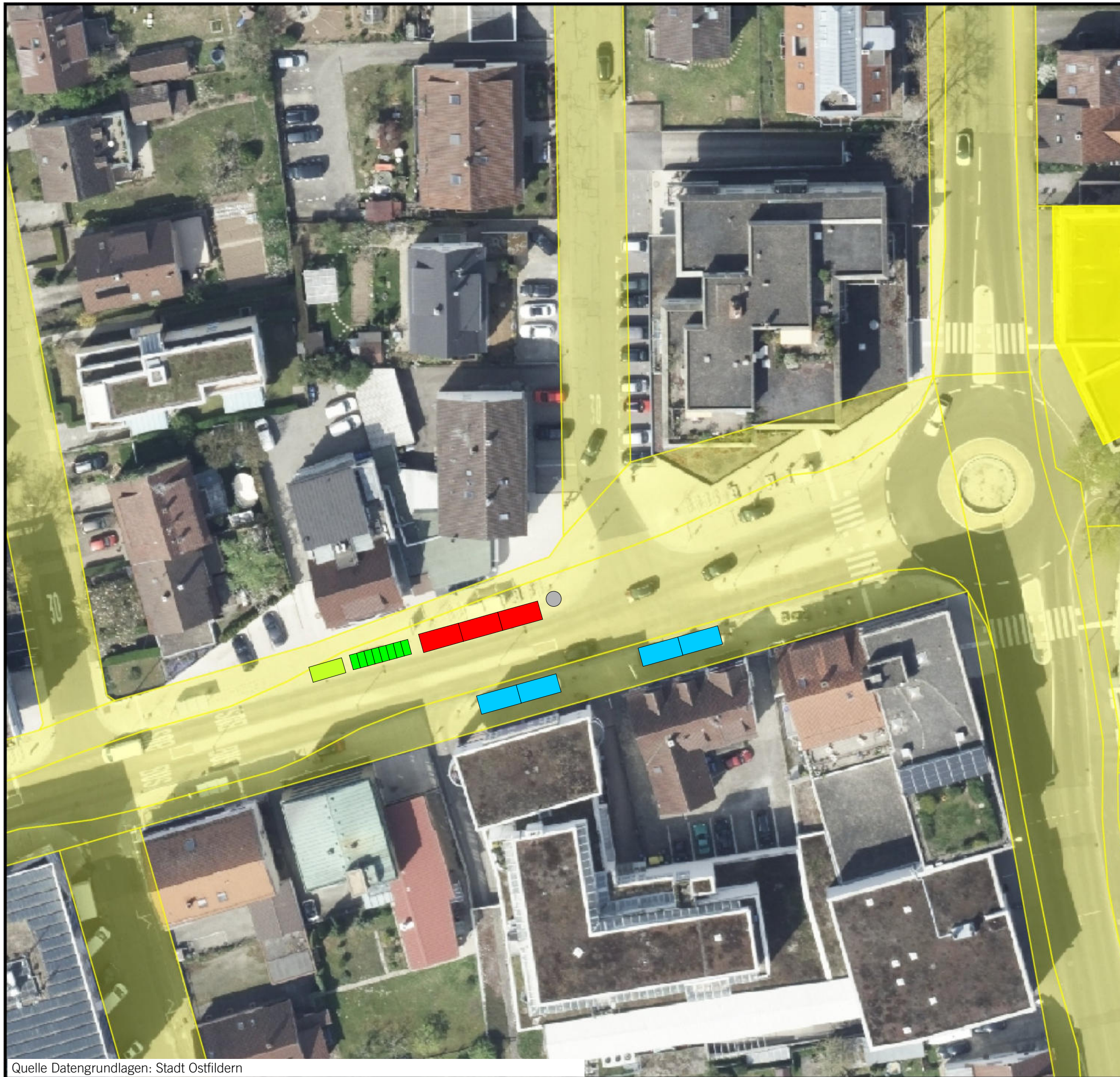


MOBILITÄTSSTATIONEN

Nellingen Hindenburgstraße

LEGENDE

- Flächen Eigentum der Stadt
- Fahrradstellplätze
- Ladestationen
- Carsharing
- Informationsstele
- Servicestation



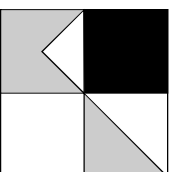
Auf DIN A3 in Maßstab 1:500

09/22

STADT OSTFILDERN
UMSETZUNGSSTRATEGIE MOBILITÄT

S11

KOEHLER & LEUTWEIN
Ingenieurbüro für Verkehrswesen

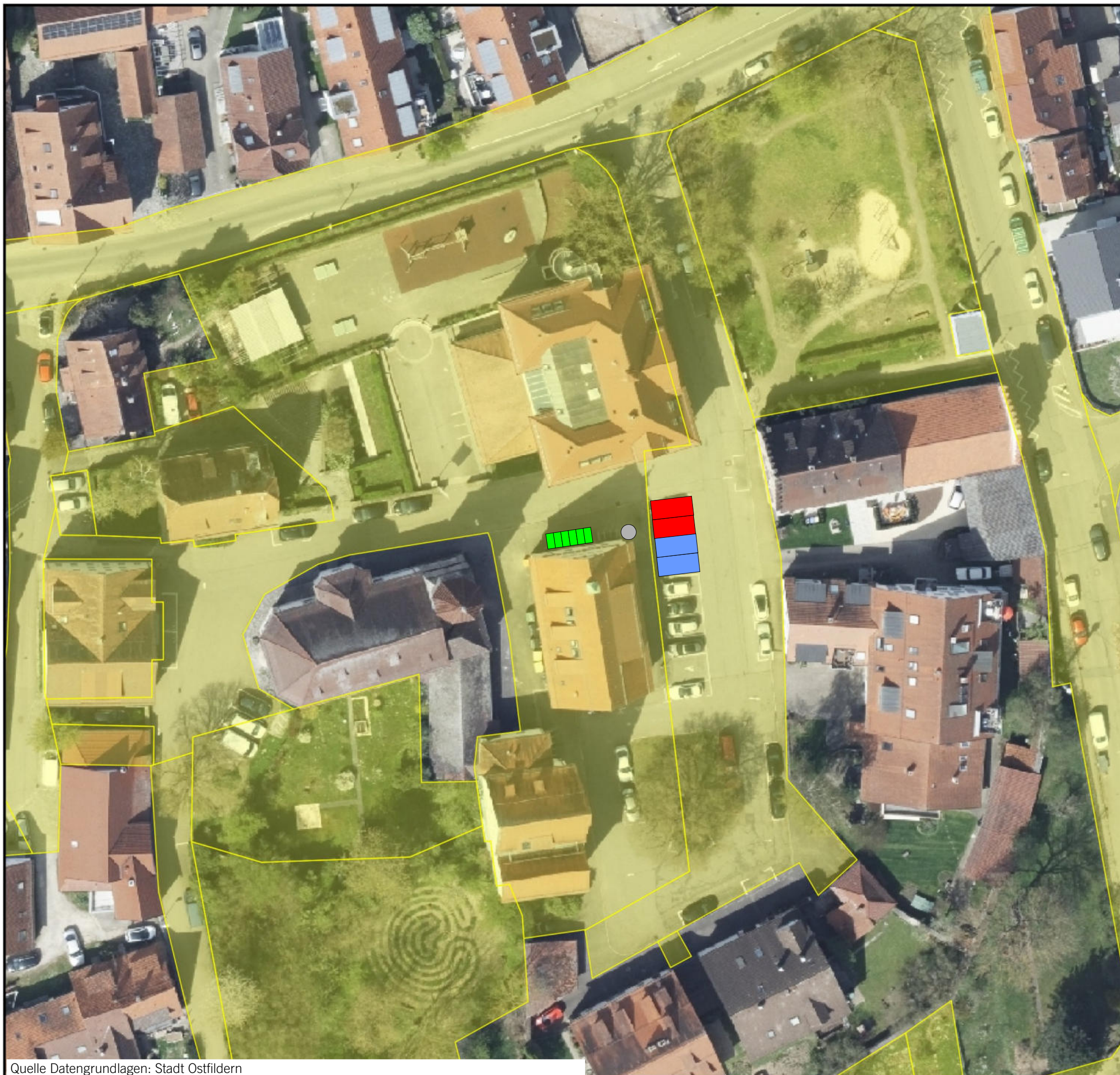


MOBILITÄTSSTATIONEN

Nellingen Klosterhof

LEGENDE

- Flächen Eigentum der Stadt
- Fahrradstellplätze
- Ladestationen
- Carsharing
- Informationsstele



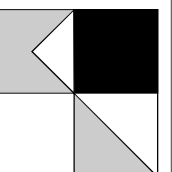
Auf DIN A3 in Maßstab 1:500

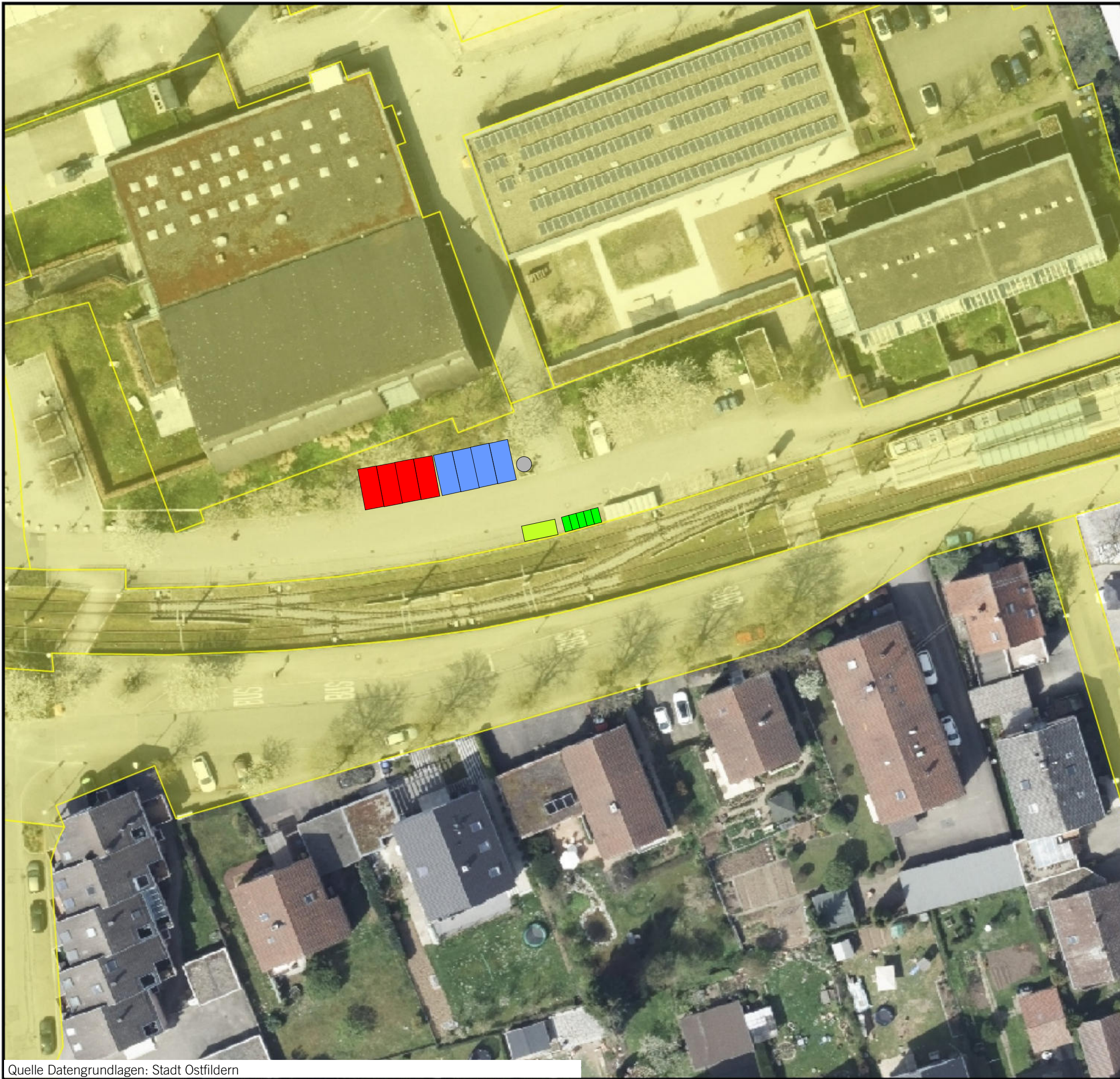
09/22

STADT OSTFILDERN
UMSETZUNGSSTRATEGIE MOBILITÄT

S12

KOEHLER & LEUTWEIN
Ingenieurbüro für Verkehrswesen





MOBILITÄTSSTATIONEN

Nellingen Ludwig-Jahn-Straße

LEGENDE

- Flächen Eigentum der Stadt
- Fahrradstellplätze
- Ladestationen
- Carsharing
- Informationsstele
- Servicestation



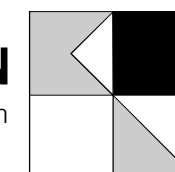
Auf DIN A3 in Maßstab 1:500

09/22

STADT OSTFILDERN
UMSETZUNGSSTRATEGIE MOBILITÄT

S13

KOEHLER & LEUTWEIN
Ingenieurbüro für Verkehrswesen



MOBILITÄTSSTATIONEN

Nellingen Maybachstraße

LEGENDE

- Flächen Eigentum der Stadt
- Fahrradstellplätze
- Ladestationen
- Carsharing
- Informationsstele
- Servicestation



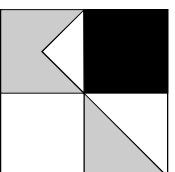
Auf DIN A3 in Maßstab 1:500

09/22

STADT OSTFILDERN
UMSETZUNGSSTRATEGIE MOBILITÄT

S14





KOEHLER & LEUTWEIN
Ingenieurbüro für Verkehrswesen



MOBILITÄTSSTATIONEN

Nellingen Uhlandstraße

LEGENDE

-  Flächen Eigentum der Stadt
-  Fahrradstellplätze
-  Ladestationen
-  Carsharing
-  Informationsstele



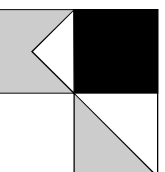
Auf DIN A3 in Maßstab 1:500

09/22

STADT OSTFILDERN
UMSETZUNGSSTRATEGIE MOBILITÄT

S15

KOEHLER & LEUTWEIN
Ingenieurbüro für Verkehrswesen



MOBILITÄTSSTATIONEN

Parksiedlung Danziger Straße

LEGENDE

- Flächen Eigentum der Stadt
- Fahrradstellplätze
- Ladestationen
- Carsharing
- Informationsstele
- Servicestation



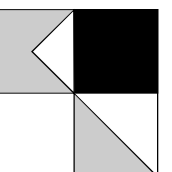
Auf DIN A3 in Maßstab 1:500

09/22

STADT OSTFILDERN
UMSETZUNGSSTRATEGIE MOBILITÄT

S16

KOEHLER & LEUTWEIN
Ingenieurbüro für Verkehrswesen



MOBILITÄTSSTATIONEN

Parksiedlung Herzog-Philipp-Platz

LEGENDE

- Flächen Eigentum der Stadt
- Fahrradstellplätze
- Ladestationen
- Carsharing
- Informationsstele
- Servicestation



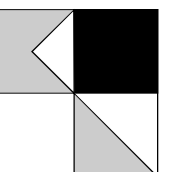
Auf DIN A3 in Maßstab 1:500

09/22

STADT OSTFILDERN
UMSETZUNGSSTRATEGIE MOBILITÄT

S17

KOEHLER & LEUTWEIN
Ingenieurbüro für Verkehrswesen



MOBILITÄTSSTATIONEN

Parksiedlung Königsberger Straße

LEGENDE

- Flächen Eigentum der Stadt
- Fahrradstellplätze
- Ladestationen
- Carsharing
- Informationsstele
- Servicestation



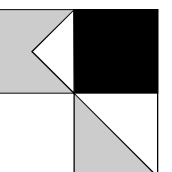
Auf DIN A3 in Maßstab 1:500

09/22

STADT OSTFILDERN
UMSETZUNGSSTRATEGIE MOBILITÄT

S18

KOEHLER & LEUTWEIN
Ingenieurbüro für Verkehrswesen



MOBILITÄTSSTATIONEN

Parksiedlung Parkstraße

LEGENDE

- Flächen Eigentum der Stadt
- Fahrradstellplätze
- Ladestationen
- Carsharing
- Informationsstele
- Servicestation



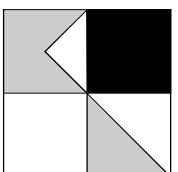
Auf DIN A3 in Maßstab 1:500

09/22

STADT OSTFILDERN
UMSETZUNGSSTRATEGIE MOBILITÄT

S19

KOEHLER & LEUTWEIN
Ingenieurbüro für Verkehrswesen











MOBILITÄTSSTATIONEN

Ruit Kronenstraße

LEGENDE

-  Flächen Eigentum der Stadt
-  Fahrradstellplätze
-  Ladestationen
-  Carsharing
-  Informationsstele
-  Servicestation



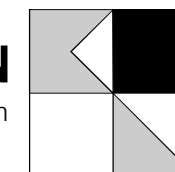
Auf DIN A3 in Maßstab 1:500

09/22

STADT OSTFILDERN
UMSETZUNGSSTRATEGIE MOBILITÄT

S20

KOEHLER & LEUTWEIN
Ingenieurbüro für Verkehrswesen

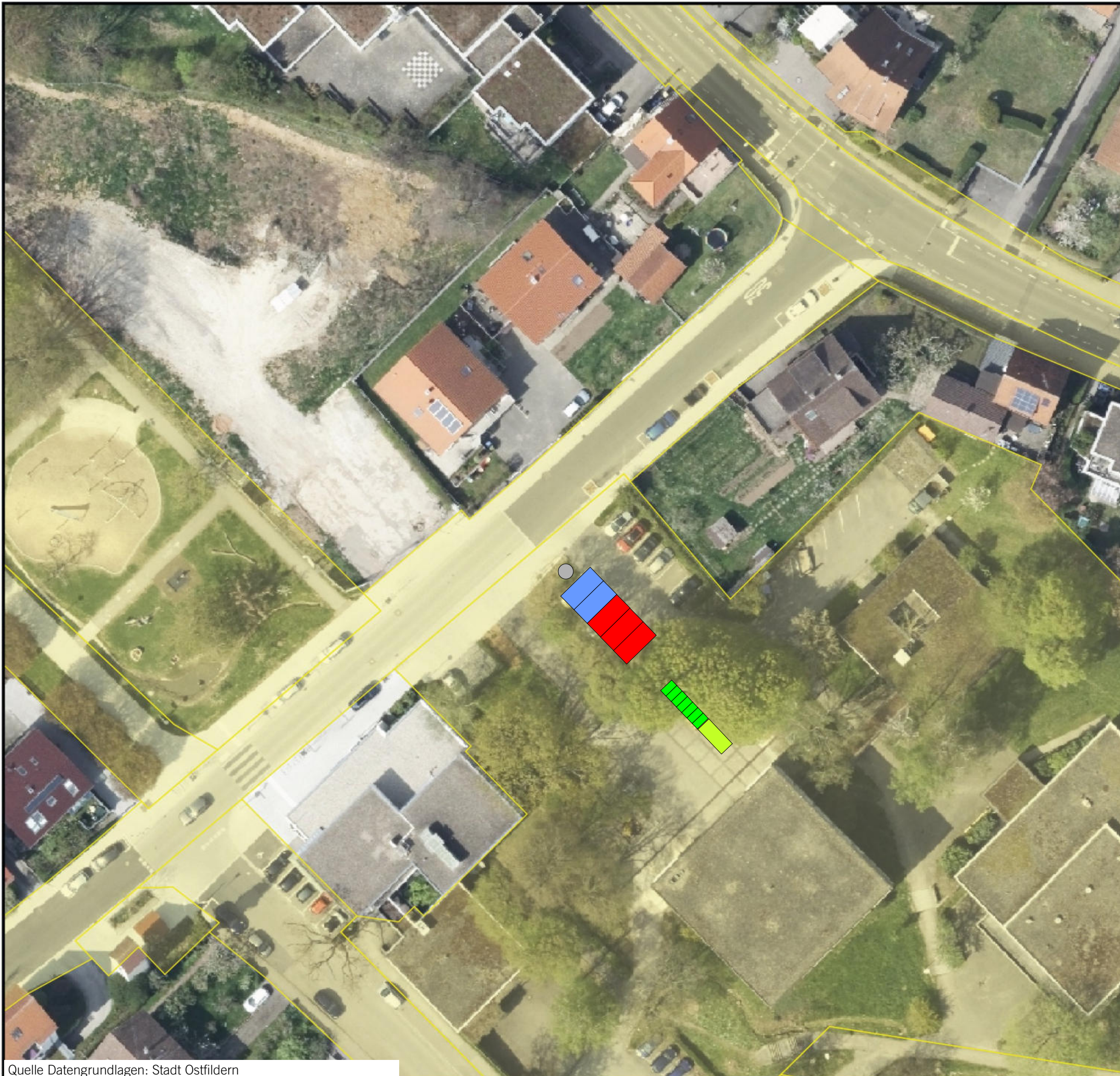


MOBILITÄTSSTATIONEN

Ruit Otto-Vatter-Platz

LEGENDE

- Flächen Eigentum der Stadt
- Fahrradstellplätze
- Ladestationen
- Carsharing
- Informationsstele
- Servicestation



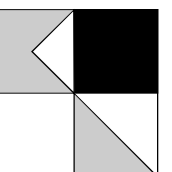
Auf DIN A3 in Maßstab 1:500

09/22

STADT OSTFILDERN
UMSETZUNGSSTRATEGIE MOBILITÄT

S21

KOEHLER & LEUTWEIN
Ingenieurbüro für Verkehrswesen



MOBILITÄTSSTATIONEN

Ruit Plochinger Straße

LEGENDE

- Flächen Eigentum der Stadt
- Fahrradstellplätze
- Ladestationen
- Carsharing
- Informationsstele
- Servicestation



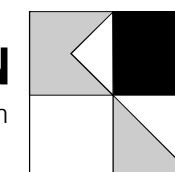
Auf DIN A3 in Maßstab 1:500

09/22

STADT OSTFILDERN
UMSETZUNGSSTRATEGIE MOBILITÄT

S22

KOEHLER & LEUTWEIN
Ingenieurbüro für Verkehrswesen

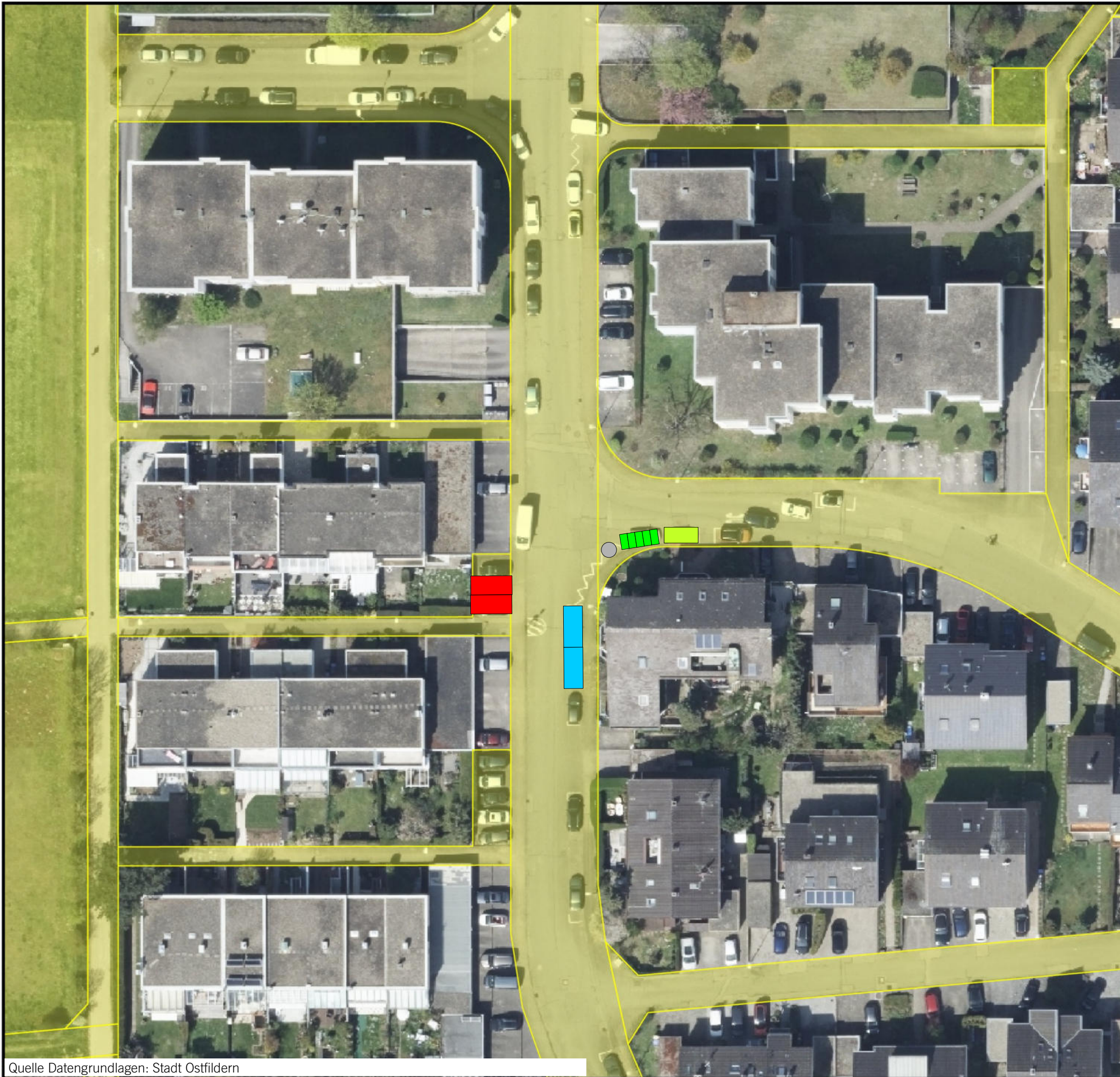


MOBILITÄTSSTATIONEN

Scharnhausen Filderstraße

LEGENDE

- Flächen Eigentum der Stadt
- Fahrradstellplätze
- Ladestationen
- Carsharing
- Informationsstele
- Servicestation



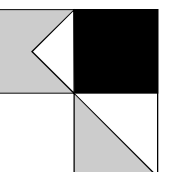
Auf DIN A3 in Maßstab 1:500

09/22

STADT OSTFILDERN
UMSETZUNGSSTRATEGIE MOBILITÄT

S23

KOEHLER & LEUTWEIN
Ingenieurbüro für Verkehrswesen



MOBILITÄTSSTATIONEN

Scharnhausen Rathausplatz

LEGENDE

- Flächen Eigentum der Stadt
- Fahrradstellplätze
- Ladestationen
- Carsharing
- Informationsstele
- Servicestation



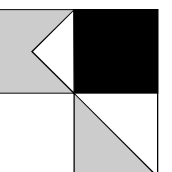
Auf DIN A3 in Maßstab 1:500

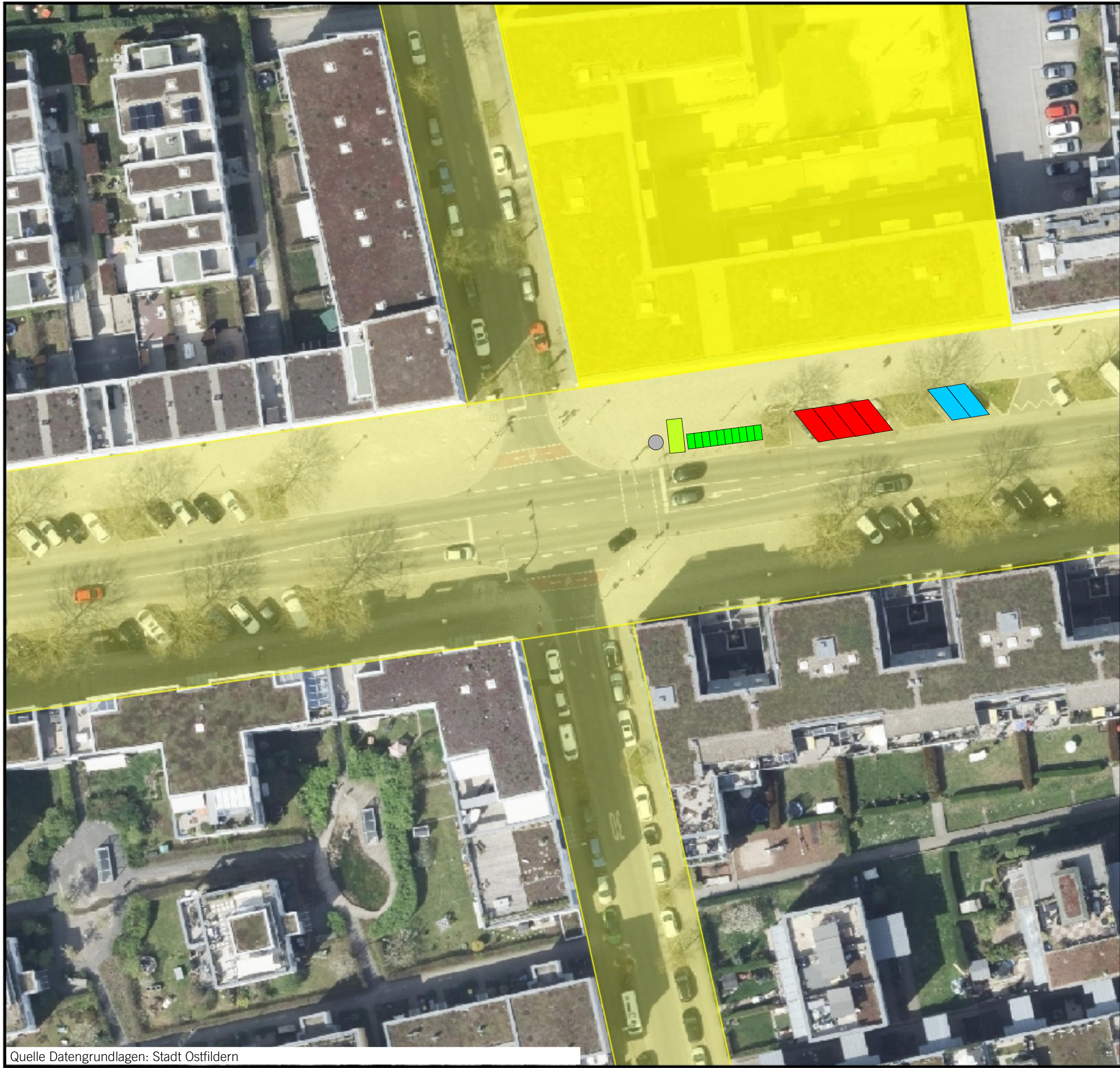
09/22

STADT OSTFILDERN
UMSETZUNGSSTRATEGIE MOBILITÄT

S24

KOEHLER & LEUTWEIN
Ingenieurbüro für Verkehrswesen





MOBILITÄTSSTATIONEN

Scharnhäuser Park Bonhoefferstraße

LEGENDE

- Flächen Eigentum der Stadt
- Fahrradstellplätze
- Ladestationen
- Carsharing
- Informationsstele
- Servicestation



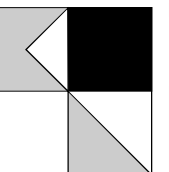
Auf DIN A3 in Maßstab 1:500

09/22

STADT OSTFILDERN
UMSETZUNGSSTRATEGIE MOBILITÄT

S25

KOEHLER & LEUTWEIN
Ingenieurbüro für Verkehrswesen



MOBILITÄTSSTATIONEN

Scharnhäuser Park Edith-Stein-Straße

LEGENDE

- Flächen Eigentum der Stadt
- Fahrradstellplätze
- Ladestationen
- Carsharing
- Informationsstele
- Servicestation



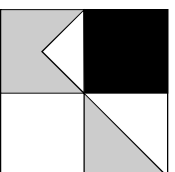
Auf DIN A3 in Maßstab 1:500

09/22

STADT OSTFILDERN
UMSETZUNGSSTRATEGIE MOBILITÄT

S26

KOEHLER & LEUTWEIN
Ingenieurbüro für Verkehrswesen




MOBILITÄTSSTATIONEN

Scharnhauser Park Geschwister-Scholl-Straße

LEGENDE

- Flächen Eigentum der Stadt
- Fahrradstellplätze
- Ladestationen
- Carsharing
- Informationsstele
- Servicestation



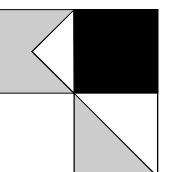
Auf DIN A3 in Maßstab 1:500

09/22

STADT OSTFILDERN
UMSETZUNGSSTRATEGIE MOBILITÄT

S27

KOEHLER & LEUTWEIN
Ingenieurbüro für Verkehrswesen

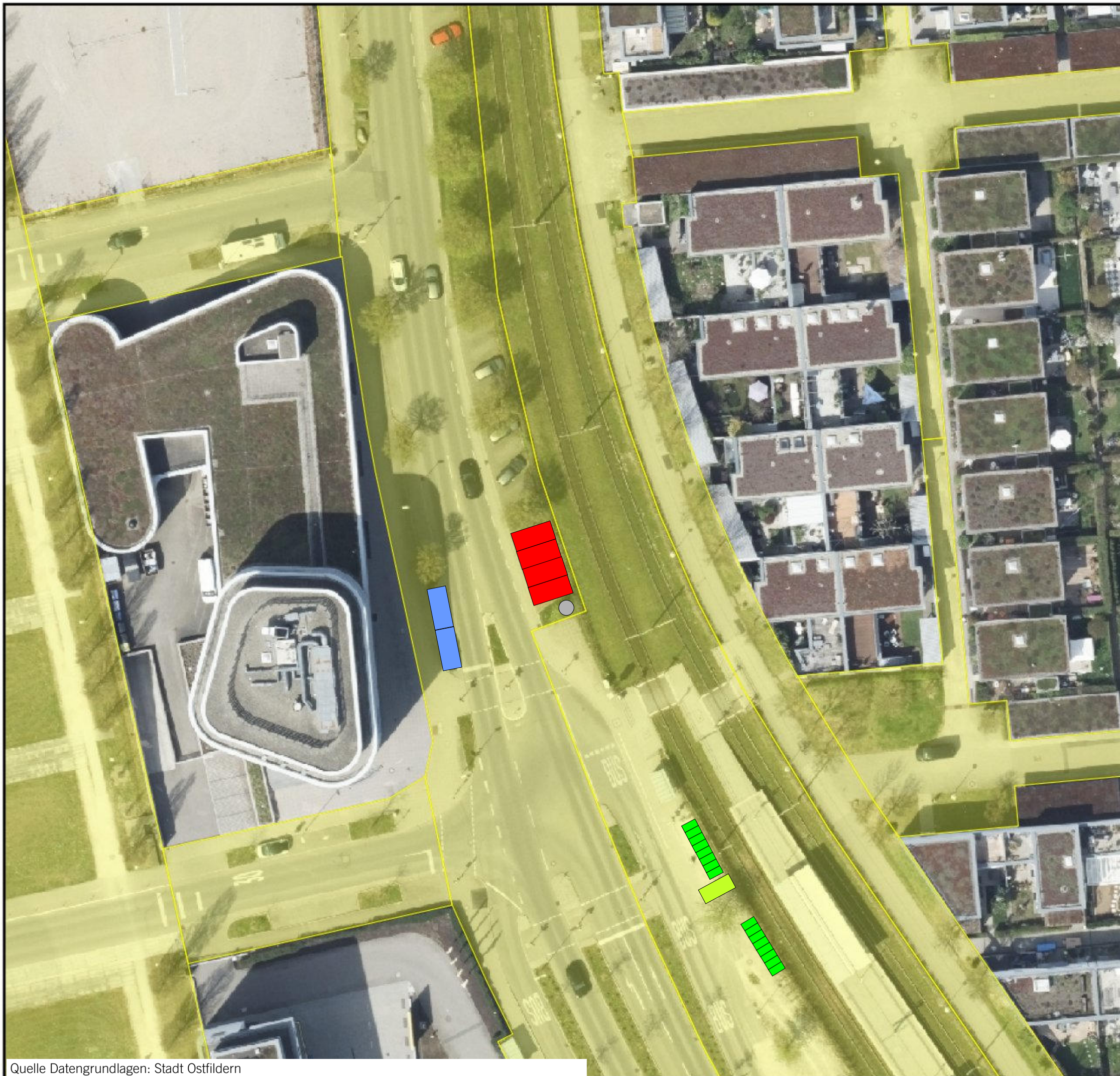


MOBILITÄTSSTATIONEN

Scharnhäuser Park Kreuzbrunnen

LEGENDE

- Flächen Eigentum der Stadt
- Fahrradstellplätze
- Ladestationen
- Carsharing
- Informationsstele
- Servicestation



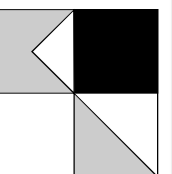
Auf DIN A3 in Maßstab 1:500

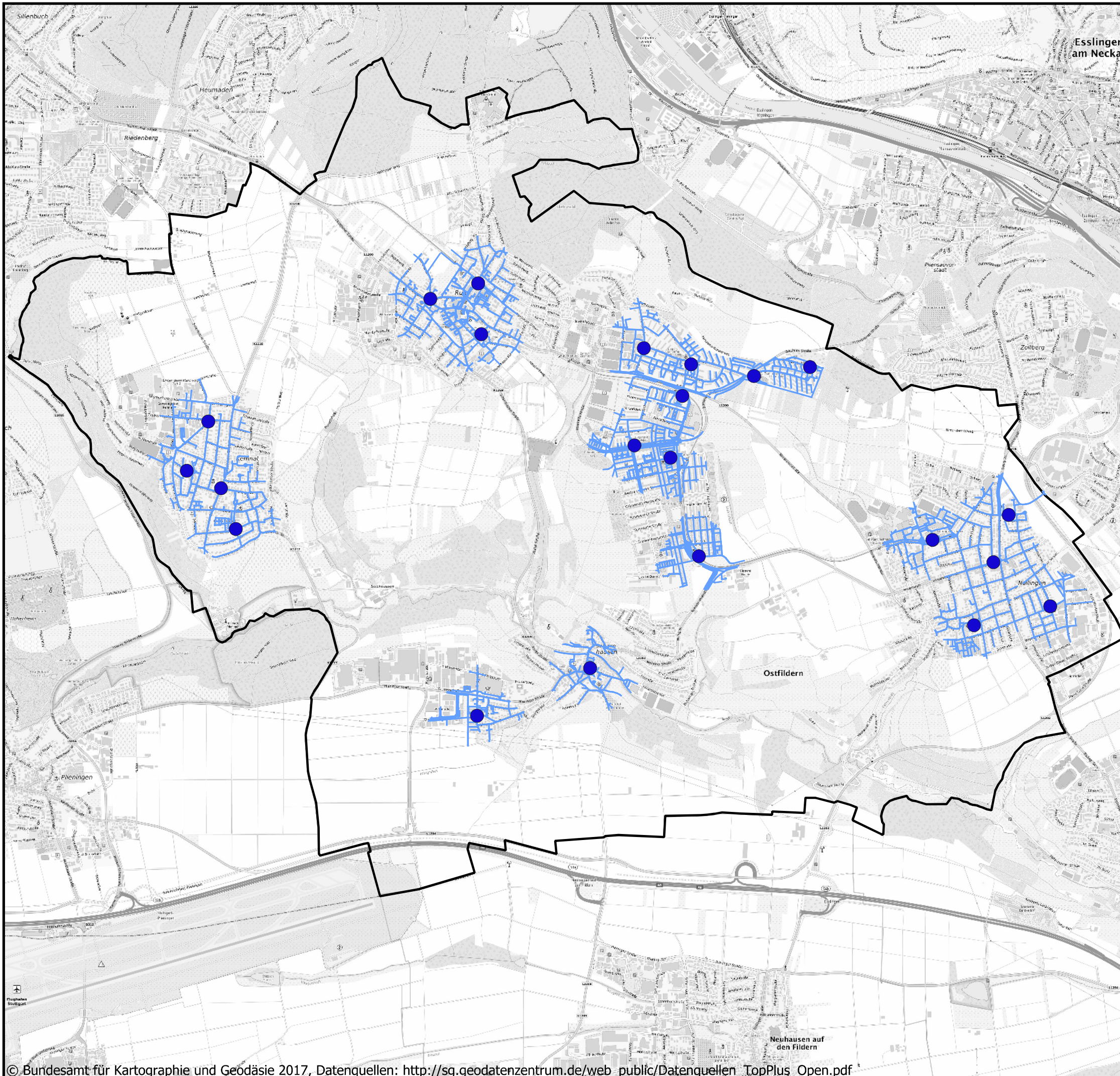
09/22

STADT OSTFILDERN
UMSETZUNGSSTRATEGIE MOBILITÄT

S28

KOEHLER & LEUTWEIN
Ingenieurbüro für Verkehrswesen





MOBILITÄTSSTATIONEN
ERREICHBARKEIT

LEGENDE

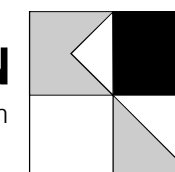
- Mobilitätsstation
- Isochronen 5 Minuten Fußweg

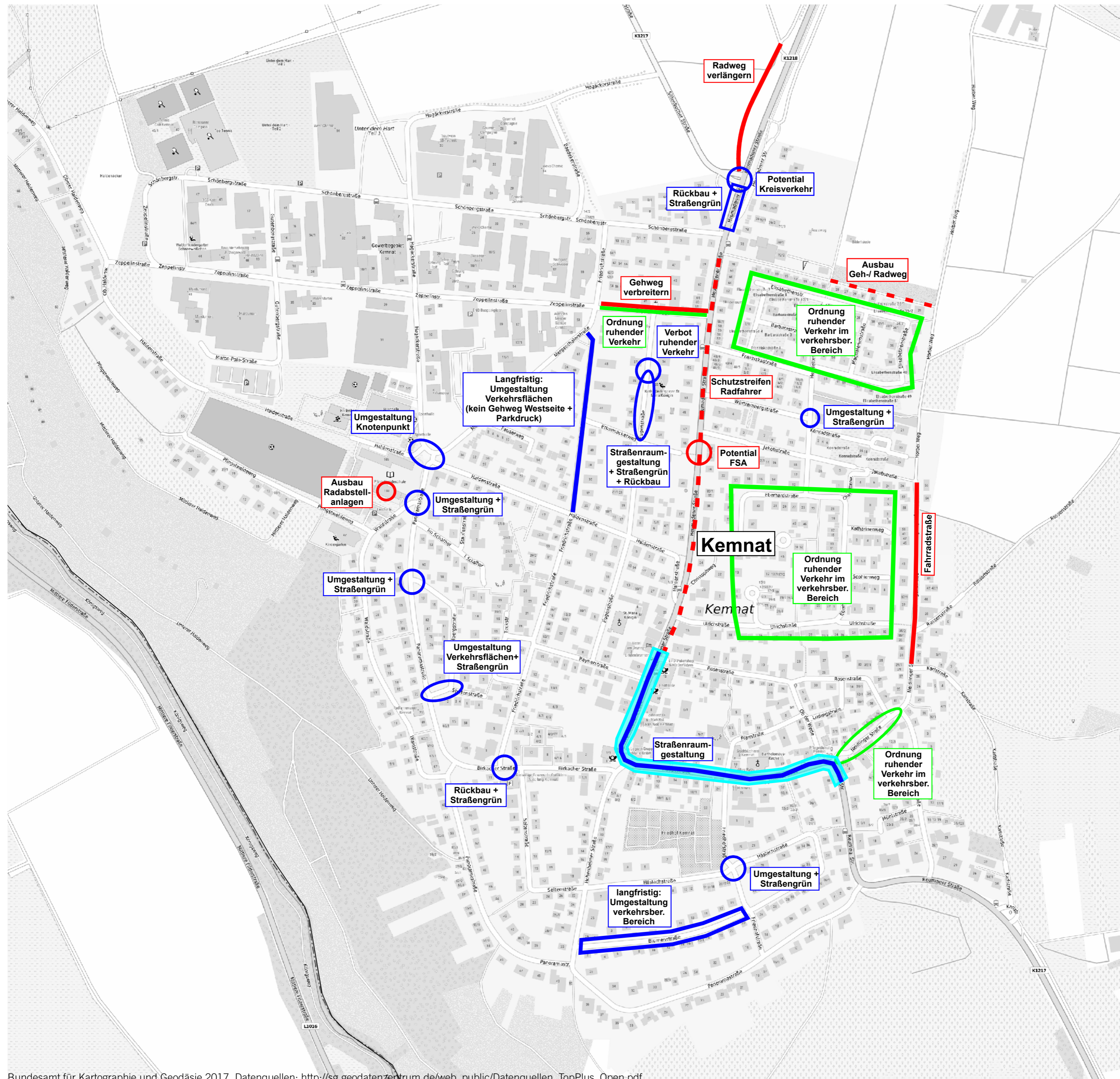


Auf DIN A3 in Maßstab 1:38.000 03/23


STADT OSTFILDERN
UMSETZUNGSSTRATEGIE MOBILITÄT **S29**

KOEHLER & LEUTWEIN
Ingenieurbüro für Verkehrswesen





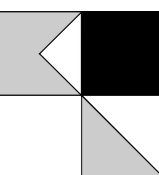
MASSNAHMEN
Kemnat

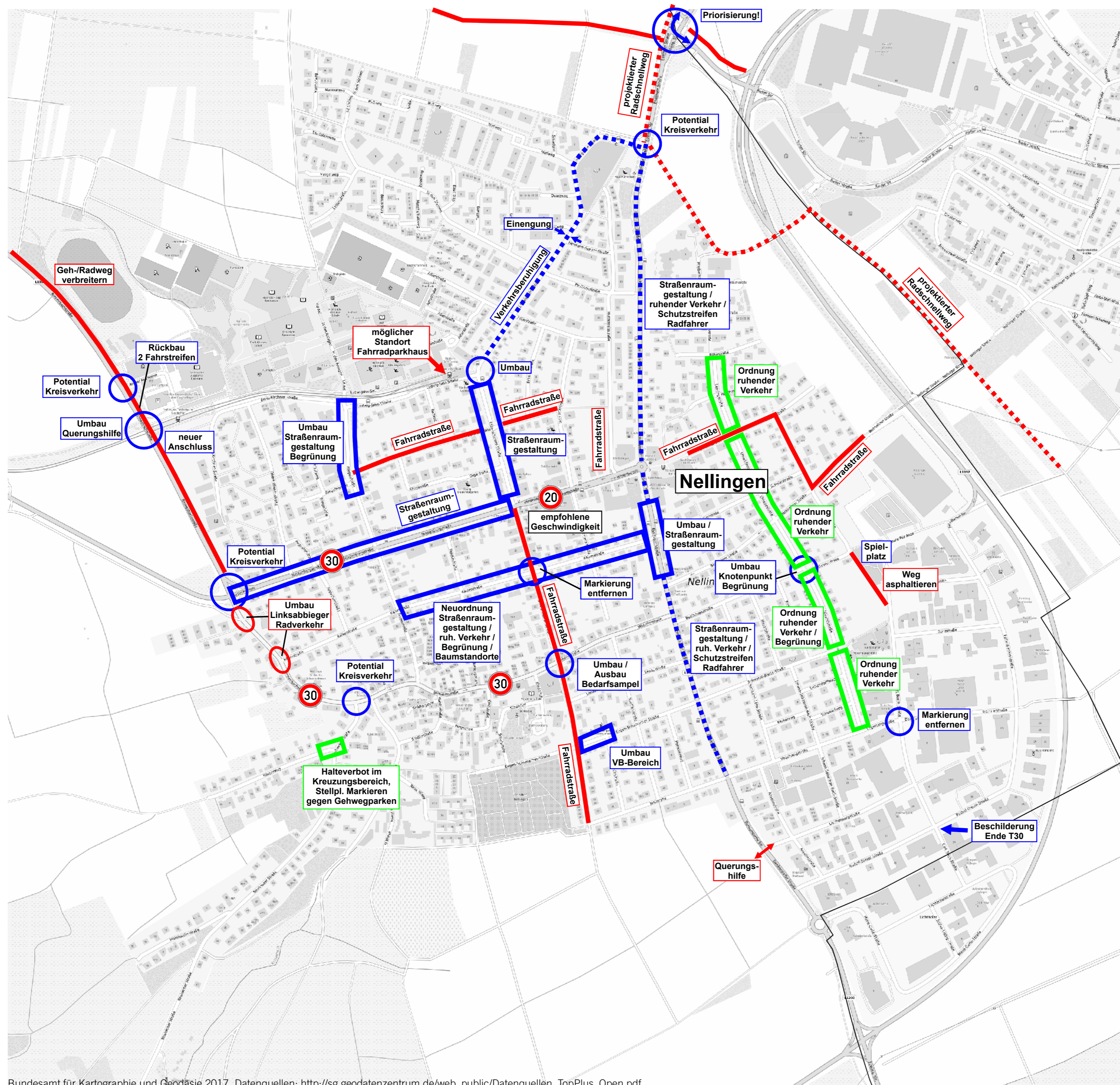


LEGENDE


- Umbau / Ausbau
- ruhender Verkehr
- Geh / Rad
- Rahmenplan Stadterneuerung

Allgemein:
Entfernen von Markierungen in Tempo 30 Zonen





MASSNAHMEN
Nellingen



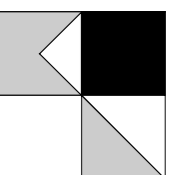
LEGENDE

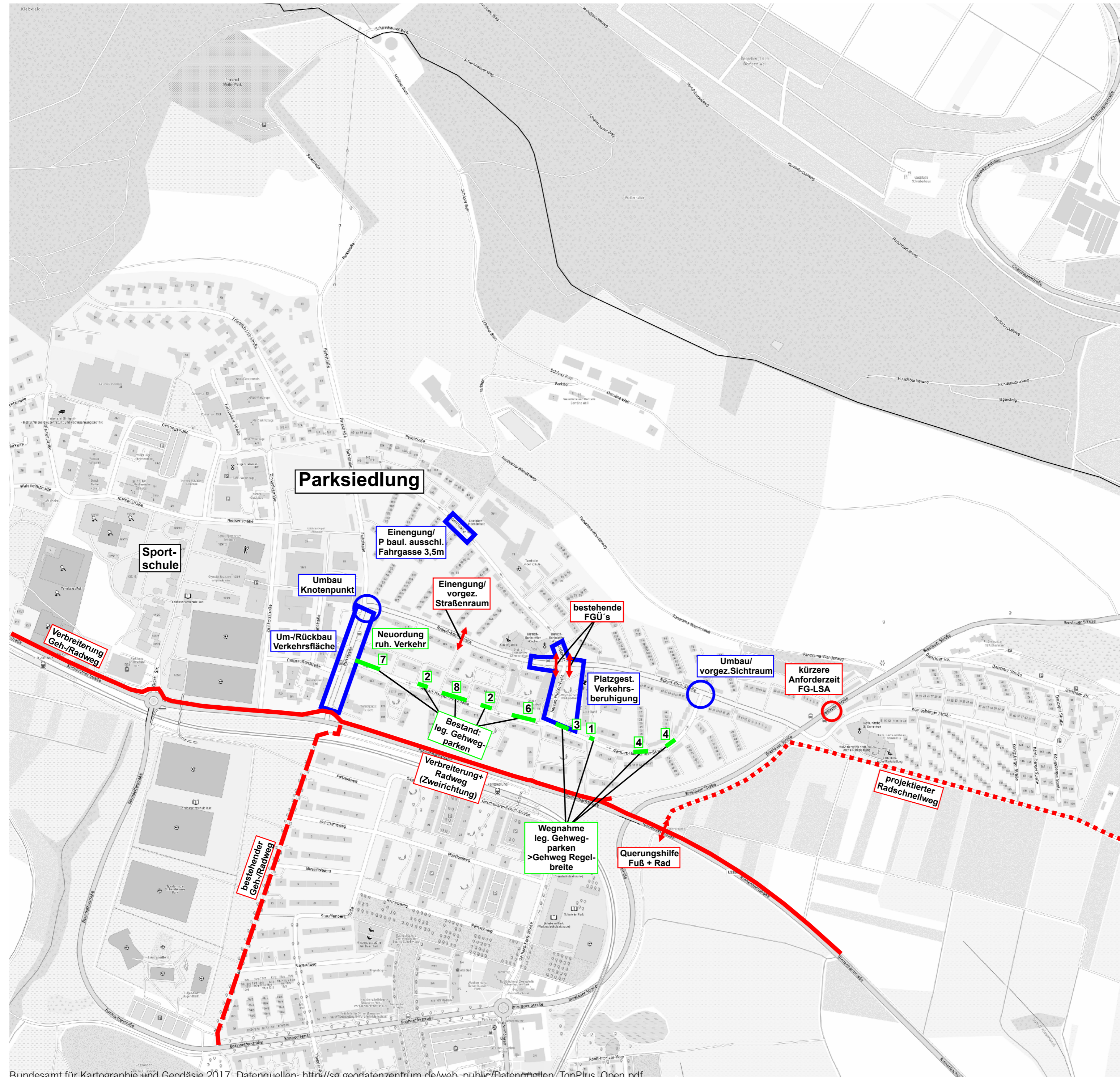
- Umbau / Ausbau
- ruhender Verkehr
- Geh / Rad

STADT OSTFILDERN
MOBILITÄTSKONZEPT

M2

KOEHLER & LEUTWEIN
Ingenieurbüro für Verkehrswesen





MASSNAHMEN
Parksiedlung

LEGENDE

- Umbau / Ausbau
- ruhender Verkehr
- Geh / Rad



Verkehrsberuhigung

Breiten Gehweg -> Barrierefreiheit

Verlagerung ruhender Verkehr in Quartiersgarage

Verlagerung MIV auf Breslauer Straße und Rinnenbachstraße

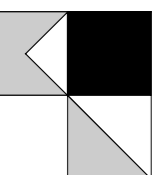
Entlastung Durchgangsverkehr Parksiedlung

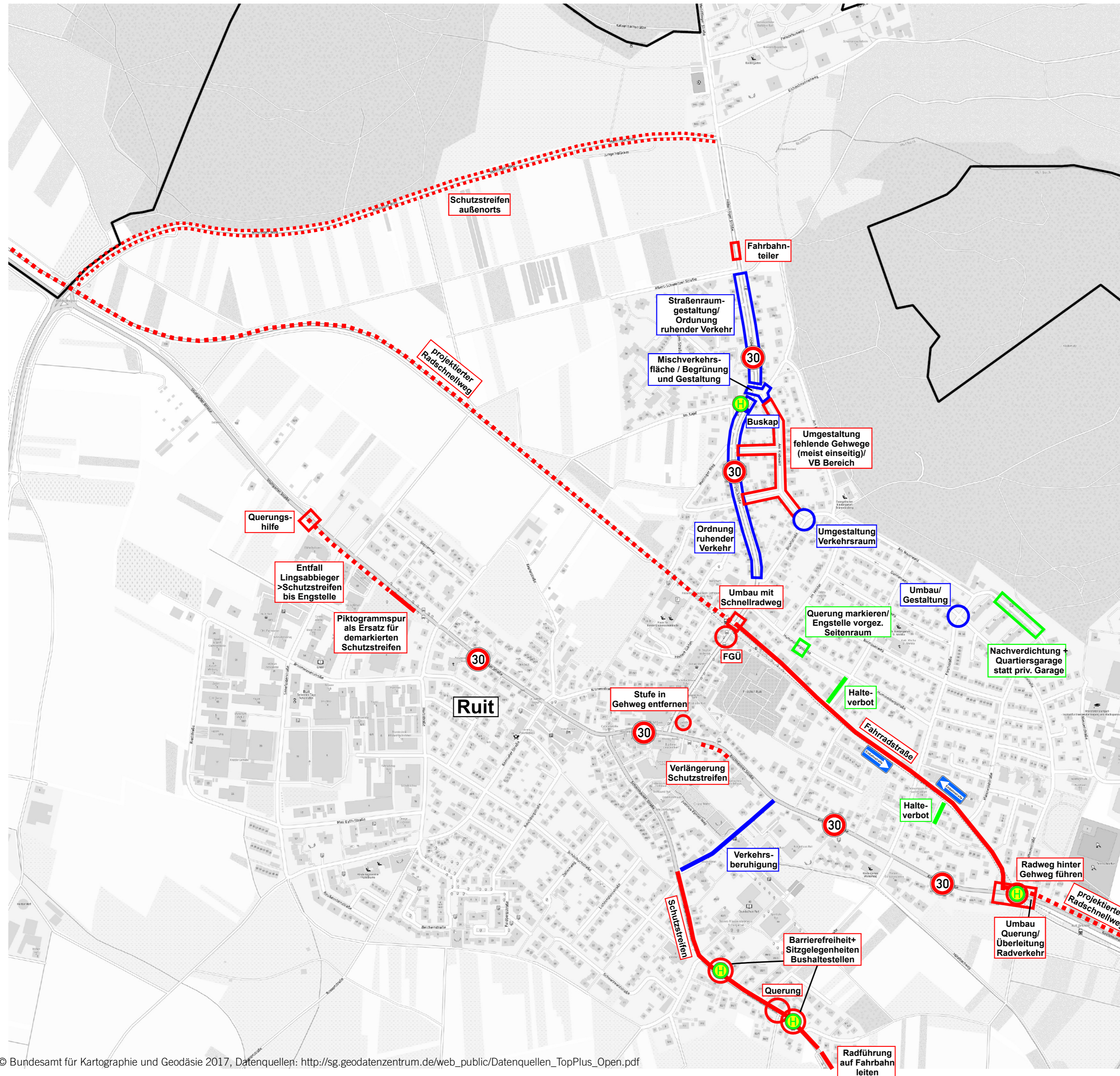
Bildung Ortsmitte

STADT OSTFILDERN
MOBILITÄTSKONZEPT

M3

KOEHLER & LEUTWEIN
Ingenieurbüro für Verkehrswesen



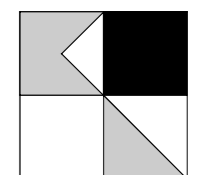


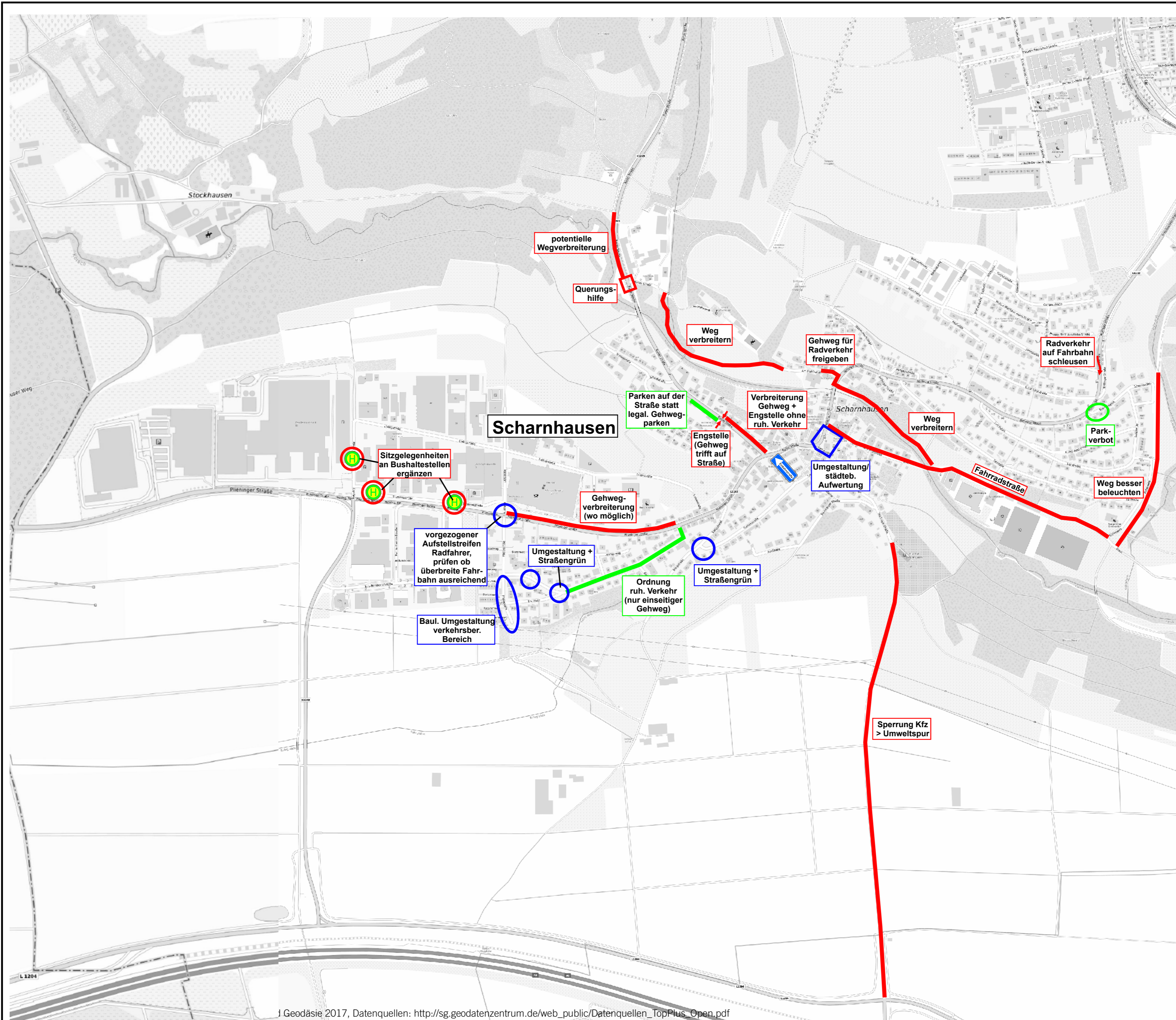
MASSNAHMEN
Ruit



LEGENDE

- Umbau / Ausbau
- ruhender Verkehr
- Geh / Rad



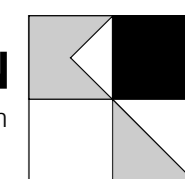


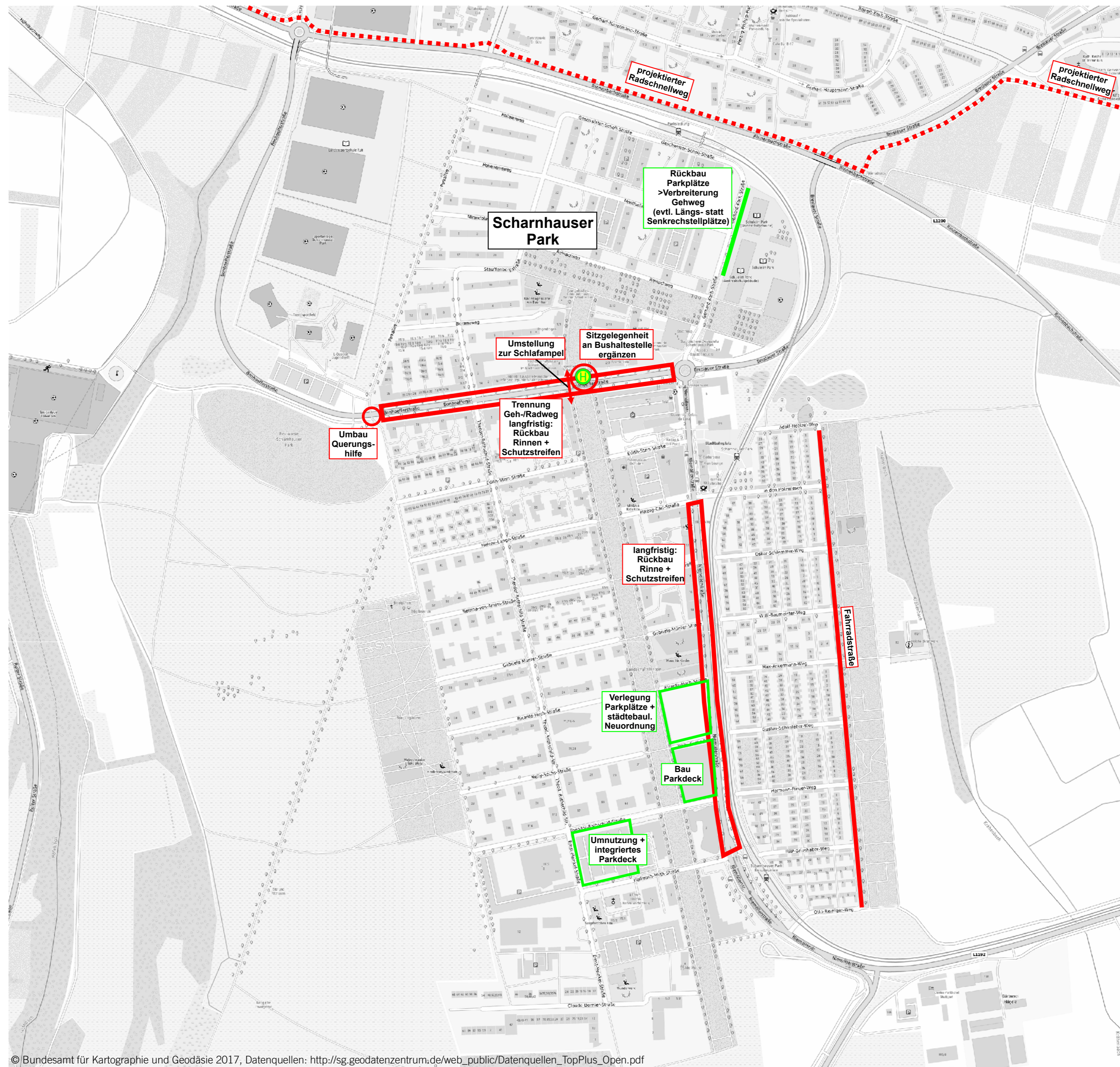
MASSNAHMEN
Scharnhäuser



LEGENDE

- Umbau / Ausbau
- ruhender Verkehr
- Geh / Rad





MASSNAHMEN
Scharnhäuser Park



LEGENDE

- Umbau / Ausbau
- ruhender Verkehr
- Geh / Rad

